

atlas

de l'Occitanie
2024



l'essentiel

Éditorial



Sous l'égide de Pierre-André DURAND, préfet de la région Occitanie, et des préfètes et préfets de département, la DREAL vous propose de découvrir l'Occitanie à travers les cartes illustrant le déploiement sur le territoire des politiques publiques de la transition écologique et de la cohésion des territoires.

Ainsi, au fil des pages, vous trouverez des cartes illustrant les infrastructures de transport et la mobilité, la biodiversité et les paysages, l'énergie et le climat, l'aménagement du territoire et le logement, la prévention des risques naturels et industriels, l'eau et le littoral de notre région.

Enfin, ce document constitue une version synthétique de notre atlas de l'Occitanie, «l'essentiel». Vous pouvez également retrouver sur le site internet de la DREAL sa version intégrale.

Je vous en souhaite une excellente lecture. N'hésitez pas à nous signaler vos remarques et propositions d'amélioration !

Le Directeur de l'Environnement,
de l'Aménagement et du Logement d'Occitanie

Patrick BERG

Table des matières

Édito.....	3
Liste des acronymes.....	6
● Organisation administrative	
Les départements.....	8
● Sites et paysages	
Les ensembles paysagers.....	10
Protections et valorisations des paysages.....	11
Patrimoine mondial UNESCO.....	12
● Biodiversité	
Trames verte et bleue.....	14
Réseau Natura 2000.....	15
Sites de restauration de la biodiversité financés.....	17
Aires protégées.....	18
● Eau	
Démarches concertées de gestion quantitative de l'eau.....	20
Captages prioritaires.....	21
Restauration de la continuité écologique - Ouvrages prioritaires.....	22
État écologique des masses d'eau superficielles.....	23
● Transition énergétique et climat	
Plans climat-air-énergie territoriaux (PCAET).....	27
Production d'énergies renouvelables par EPCI.....	29
Énergie hydroélectrique concédée, patrimoine de l'État.....	30
Contrats pour la réussite de la transition écologique (CRTE).....	31
Zones favorables à l'éolien terrestre.....	32
● Risques naturels	
Évolution du trait de côte.....	34
Plans de Prévention des Risques d'Inondation.....	35
Plans de prévention des risques naturels terrestres (PPRN hors retrait gonflement argile).....	36
● Risques technologiques	
Principales installations classées.....	39
Exploitation des ressources du sol et du sous-sol.....	40
Secteurs d'Information sur les Sols (SIS).....	41
Plans de prévention des risques technologiques et miniers (PPRT.M).....	43
● Mobilité, infrastructures et transport	
Traffics moyens journaliers sur le réseau routier national en 2023.....	46
Réseau ferroviaire – Réseau routier.....	47
Accessibilité au réseau autoroutier et au réseau structurant en Occitanie.....	48
Navettes domicile travail.....	49
Autorités Organisatrices de la Mobilité locales en Occitanie au 01-01-2024.....	50
Fréquentation aéroportuaire et activité portuaire.....	51
● Aménagement et logement	
Communes lauréates des programmes « Action cœur de ville » et « Petites villes de demain ».....	55
Taux d'évolution de l'artificialisation sur 10 ans (2011-2021) par intercommunalité.....	57
Demande en logements locatifs sociaux.....	58
Schémas de cohérence territoriale (SCoT) au 01-06-2024.....	59

Liste des acronymes

ADASEA	Association départementale pour l'aménagement des structures des exploitations agricoles	ONF	Office national des forêts
AEAG	Agence de l'eau Adour Garonne	OPAH	Opération programmée pour l'amélioration de l'habitat
AELB	Agence de l'eau Loire Bretagne	OUGC	Organismes Uniques de Gestion Collective
AEP	Alimentation en eau potable	PAPI	Programme d'actions de prévention des inondations
AERM	Agence de l'eau Rhône Méditerranée	PCAET	Plan climat-air-énergie territorial
AERMC	Agence de l'eau Rhône Méditerranée Corse	PGRE	Plan de Gestion de la ressource en eau
ANAH	Agence nationale de l'habitat	PIG	Programme d'intérêt général
AOM	Autorité organisatrice de la mobilité	PNB	Plan national de biodiversité
AREMIP	Action recherche environnement Midi-Pyrénées	PNC	Parc national des Cévennes
AUP	Autorisation unique pluriannuelle	PNRGC	Parc naturel régional des Grands Causses
BAG	Bassin Adour-Garonne	PNRPA	Parc naturel régional des Préalpes d'Azur
BRGM	Bureau de recherches géologiques et minières	PPI	Plan particulier d'intervention
CA	Communauté d'agglomération	PPR	Plan de prévention des risques
CAUE	Conseil d'architecture, d'urbanisme et de l'environnement	PPRI	Plan de prévention des risques inondations
CCI	Chambre de commerce et d'industrie	PPRM	Plan de prévention des risques miniers
CEREMA	Centre d'études et d'expertise sur les risques, l'environnement, la mobilité et l'aménagement	PPRN	Plan de prévention des risques naturels
CRTE	Contrat de relance et de transition écologique	PPRT	Plan de prévention des risques technologiques
DOE	Débit objectif d'étiage	RPLS	Répertoire du parc locatif social
EAIP	Enveloppe approchée des inondations potentielles	SCHAPI	Service central d'hydrométéorologie et d'appui à la prévision des inondations
EPCI	Établissement public de coopération intercommunale	SCoT	Schéma de cohérence territoriale
EPRI	Évaluation préliminaire des risques d'inondation	SDAGE	Schéma directeur d'aménagement et de gestion des eaux
EVP	Étude de volume prélevable	SIAV2A	Syndicat interrégional pour l'amélioration de la vie aquatique et aérienne
GSF	Grand site de France	SMAGE	Syndicat mixte d'aménagement et de gestion des eaux
GUNenv	Guichet Unique Numérique de l'environnement	SMBRC	Société mycologique et botanique de la région chambérienne
ICPE	Installation classée pour la protection de l'environnement	SMBVV	Syndicat mixte du bassin versant du Viaur
IED	Industrial emissions directive	SMMAR	Syndicat mixte de milieux aquatiques et des rivières
IFN	Institut national forestier	SMTC	Syndicat mixte des transports en commun
IGN	Institut géographique national	SMVOL	Syndicat mixte de la vallée de l'Orb et du Libron
INPN	Inventaire national du patrimoine naturel	SNCF	Société nationale des chemins de fer français
INSEE	Institut national de la statistique et des études économiques	SRGITC	Stratégie régionale de la gestion intégrée du trait de côte
IPGN	Inventaire du patrimoine géologique national	SYBLE	Syndicat du bassin du Lez
IRSN	Institut de radioprotection et de sûreté nucléaire	TRI	Territoire à risque inondation
Loi SRU	Loi solidarité et renouvellement urbain	TepCV	Territoire à énergie positive pour la croissance verte
MNHM	Muséum national d'histoire naturelle	UNESCO	United nations educational, scientific and cultural organization
NASA SRTM	NASA Shuttle Radar Topography Mission	ZALT	Zone d'action à long terme
NMP	Nature Midi-Pyrénées	ZAP	Zone d'action prioritaire
OGS	Opération grand site	ZNIEFF	Zone naturelle d'intérêt écologique floristique et faunistique
		ZRE	Zone de répartition des eaux



Organisation administrative

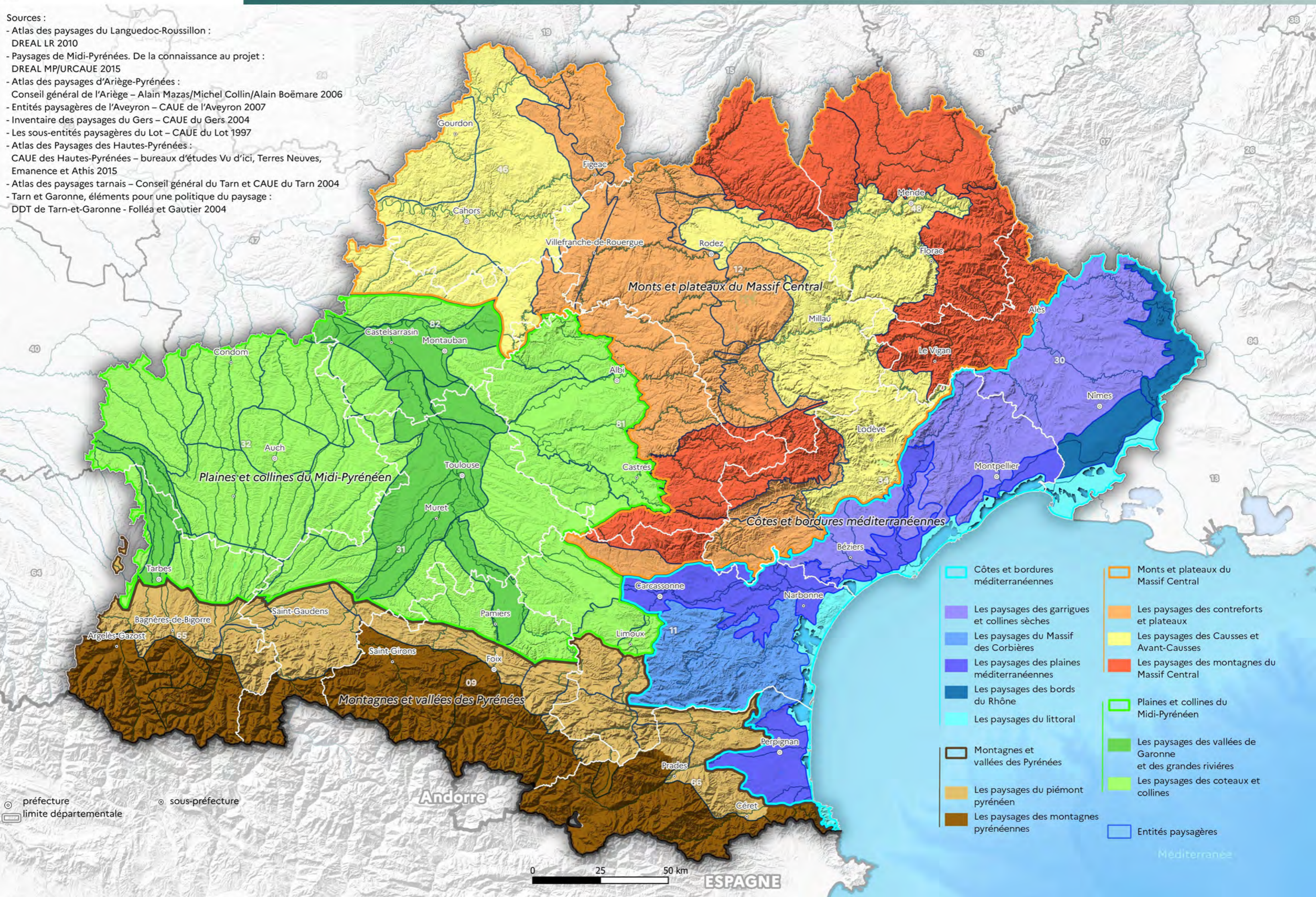


Sites et paysages



Sources :

- Atlas des paysages du Languedoc-Roussillon : DREAL LR 2010
- Paysages de Midi-Pyrénées. De la connaissance au projet : DREAL MP/URCAUE 2015
- Atlas des paysages d'Ariège-Pyrénées : Conseil général de l'Ariège – Alain Mazas/Michel Collin/Alain Boëmare 2006
- Entités paysagères de l'Aveyron – CAUE de l'Aveyron 2007
- Inventaire des paysages du Gers – CAUE du Gers 2004
- Les sous-entités paysagères du Lot – CAUE du Lot 1997
- Atlas des Paysages des Hautes-Pyrénées : CAUE des Hautes-Pyrénées – bureaux d'études Vu d'ici, Terres Neuves, Emanence et Athis 2015
- Atlas des paysages tarnais – Conseil général du Tarn et CAUE du Tarn 2004
- Tarn et Garonne, éléments pour une politique du paysage : DDT de Tarn-et-Garonne - Folléa et Gautier 2004



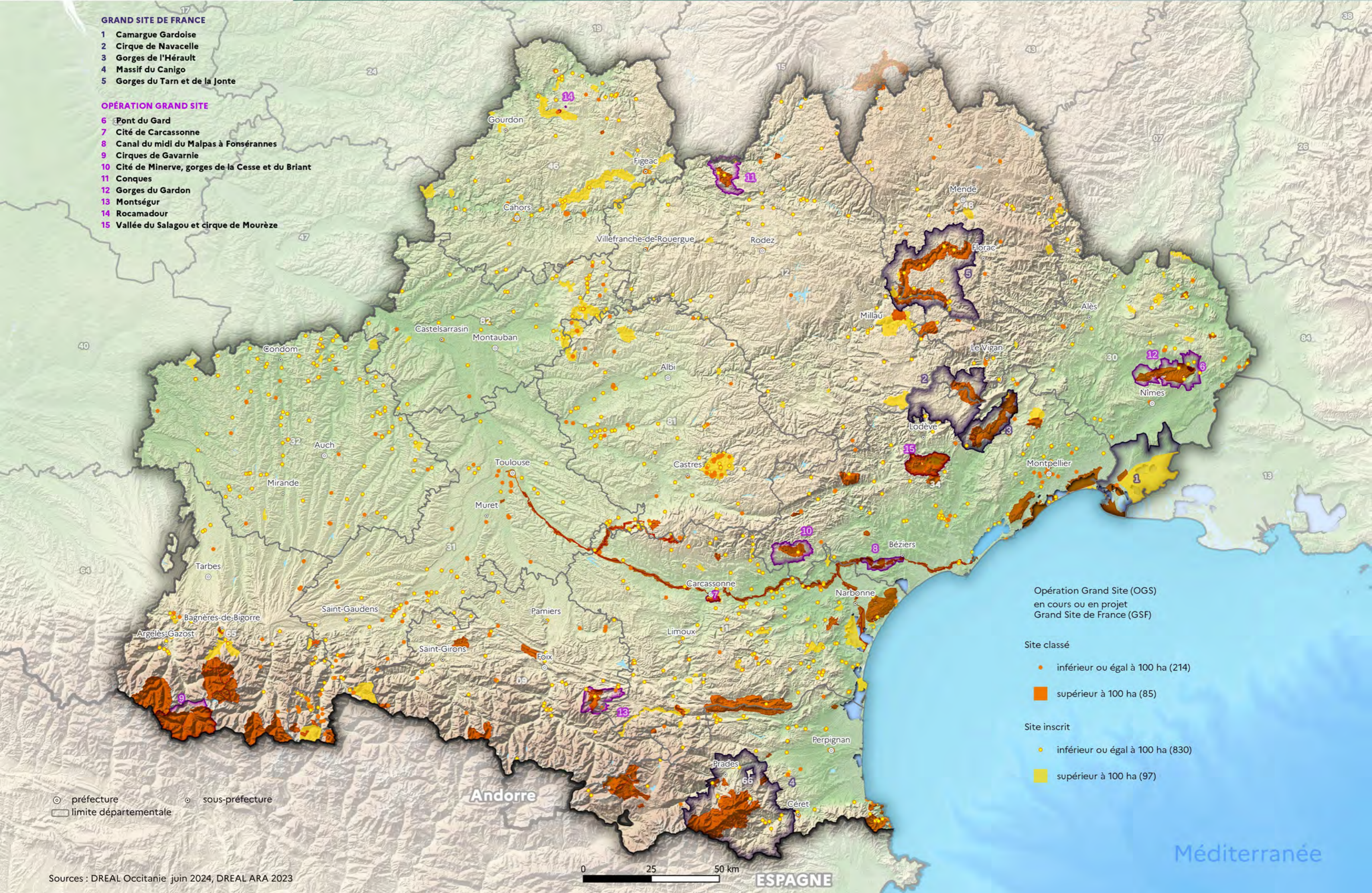
○ préfecture
○ sous-préfecture
□ limite départementale

0 25 50 km

ESPAGNE

- Côtes et bordures méditerranéennes
- Les paysages des garrigues et collines sèches
- Les paysages du Massif des Corbières
- Les paysages des plaines méditerranéennes
- Les paysages des bords du Rhône
- Les paysages du littoral
- Montagnes et vallées des Pyrénées
- Les paysages du piémont pyrénéen
- Les paysages des montagnes pyrénéennes
- Monts et plateaux du Massif Central
- Les paysages des contreforts et plateaux
- Les paysages des Causses et Avant-Causse
- Les paysages des montagnes du Massif Central
- Plaines et collines du Midi-Pyrénéen
- Les paysages des vallées de Garonne et des grandes rivières
- Les paysages des coteaux et collines
- Entités paysagères

Méditerranée



GRAND SITE DE FRANCE

- 1 Camargue Gardoise
- 2 Cirque de Navacelle
- 3 Gorges de l'Hérault
- 4 Massif du Canigo
- 5 Gorges du Tarn et de la Jonte

OPÉRATION GRAND SITE

- 6 Pont du Gard
- 7 Cité de Carcassonne
- 8 Canal du midi du Malpas à Fonsérannes
- 9 Cirques de Gavarnie
- 10 Cité de Minerve, gorges de la Cesse et du Briant
- 11 Conques
- 12 Gorges du Gardon
- 13 Montségur
- 14 Rocamadour
- 15 Vallée du Salagou et cirque de Mourèze

Opération Grand Site (OGS)
en cours ou en projet
Grand Site de France (GSF)

Site classé

- inférieur ou égal à 100 ha (214)
- supérieur à 100 ha (85)

Site inscrit

- inférieur ou égal à 100 ha (830)
- supérieur à 100 ha (97)

○ préfecture ○ sous-préfecture
□ limite départementale

Chemins de Saint-Jacques de Compostelle :

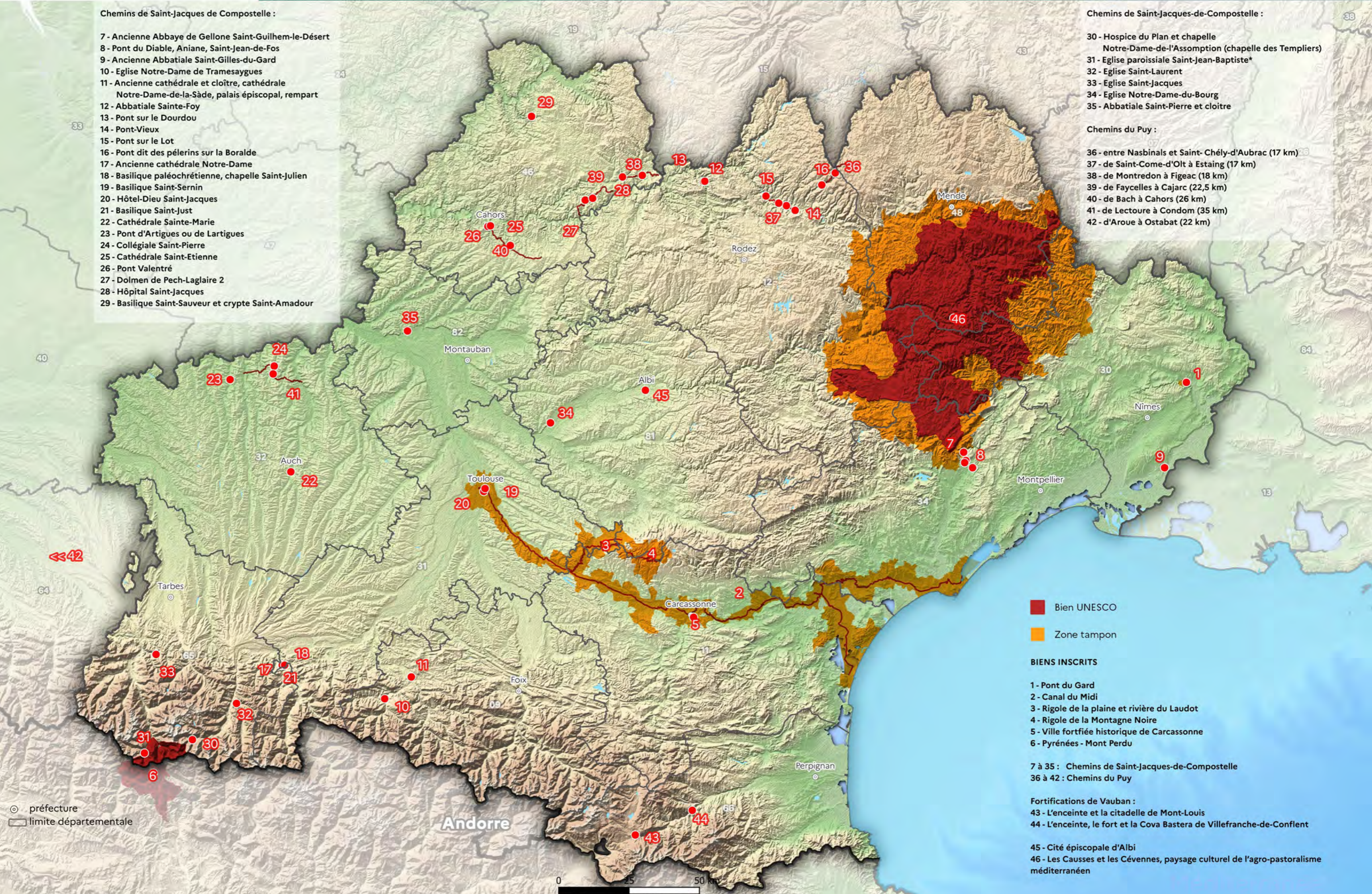
- 7 - Ancienne Abbaye de Gellone Saint-Guilhem-le-Désert
- 8 - Pont du Diable, Aniane, Saint-Jean-de-Fos
- 9 - Ancienne Abbatiale Saint-Gilles-du-Gard
- 10 - Eglise Notre-Dame de Tramesaygues
- 11 - Ancienne cathédrale et cloître, cathédrale Notre-Dame-de-la-Sède, palais épiscopal, rempart
- 12 - Abbatiale Sainte-Foy
- 13 - Pont sur le Dourdou
- 14 - Pont-Vieux
- 15 - Pont sur le Lot
- 16 - Pont dit des pèlerins sur la Boralde
- 17 - Ancienne cathédrale Notre-Dame
- 18 - Basilique paléochrétienne, chapelle Saint-Julien
- 19 - Basilique Saint-Sernin
- 20 - Hôtel-Dieu Saint-Jacques
- 21 - Basilique Saint-Just
- 22 - Cathédrale Sainte-Marie
- 23 - Pont d'Artigues ou de Lartigues
- 24 - Collégiale Saint-Pierre
- 25 - Cathédrale Saint-Etienne
- 26 - Pont Valentré
- 27 - Dolmen de Pech-Laglaire 2
- 28 - Hôpital Saint-Jacques
- 29 - Basilique Saint-Sauveur et crypte Saint-Amador

Chemins de Saint-Jacques-de-Compostelle :

- 30 - Hospice du Plan et chapelle Notre-Dame-de-l'Assomption (chapelle des Templiers)
- 31 - Eglise paroissiale Saint-Jean-Baptiste*
- 32 - Eglise Saint-Laurent
- 33 - Eglise Saint-Jacques
- 34 - Eglise Notre-Dame-du-Bourg
- 35 - Abbatiale Saint-Pierre et cloître

Chemins du Puy :

- 36 - entre Nasbinals et Saint-Chély-d'Aubrac (17 km)
- 37 - de Saint-Come-d'Olt à Estaing (17 km)
- 38 - de Montredon à Figeac (18 km)
- 39 - de Faycelles à Cajarc (22,5 km)
- 40 - de Bach à Cahors (26 km)
- 41 - de Lectoure à Condom (35 km)
- 42 - d'Aroue à Ostabat (22 km)



⊙ préfecture
□ limite départementale

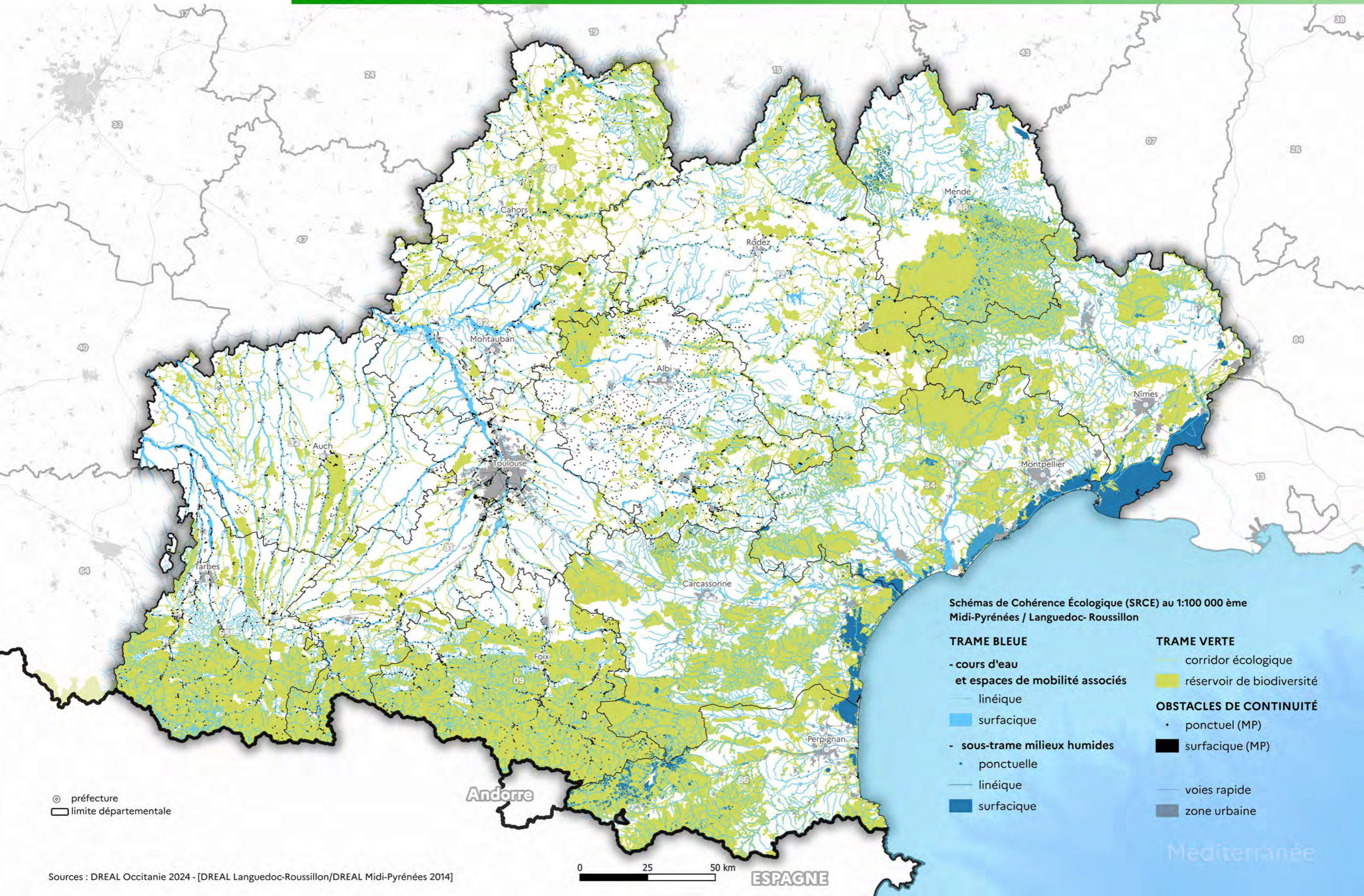
■ Bien UNESCO
■ Zone tampon

BIENS INSCRITS

- 1 - Pont du Gard
- 2 - Canal du Midi
- 3 - Rigole de la plaine et rivière du Laudot
- 4 - Rigole de la Montagne Noire
- 5 - Ville fortifiée historique de Carcassonne
- 6 - Pyrénées - Mont Perdu
- 7 à 35 : Chemins de Saint-Jacques-de-Compostelle
- 36 à 42 : Chemins du Puy
- Fortifications de Vauban :
 - 43 - L'enceinte et la citadelle de Mont-Louis
 - 44 - L'enceinte, le fort et la Cova Bastera de Villefranche-de-Conflent
- 45 - Cité épiscopale d'Albi
- 46 - Les Causses et les Cévennes, paysage culturel de l'agro-pastoralisme méditerranéen

Biodiversité





Schémas de Cohérence Écologique (SRCE) au 1:100 000 ème
Midi-Pyrénées / Languedoc- Roussillon

TRAME BLEUE

- cours d'eau et espaces de mobilité associés
 - linéique
 - surfacique
- sous-trame milieux humides
 - ponctuelle
 - linéique
 - surfacique

TRAME VERTE

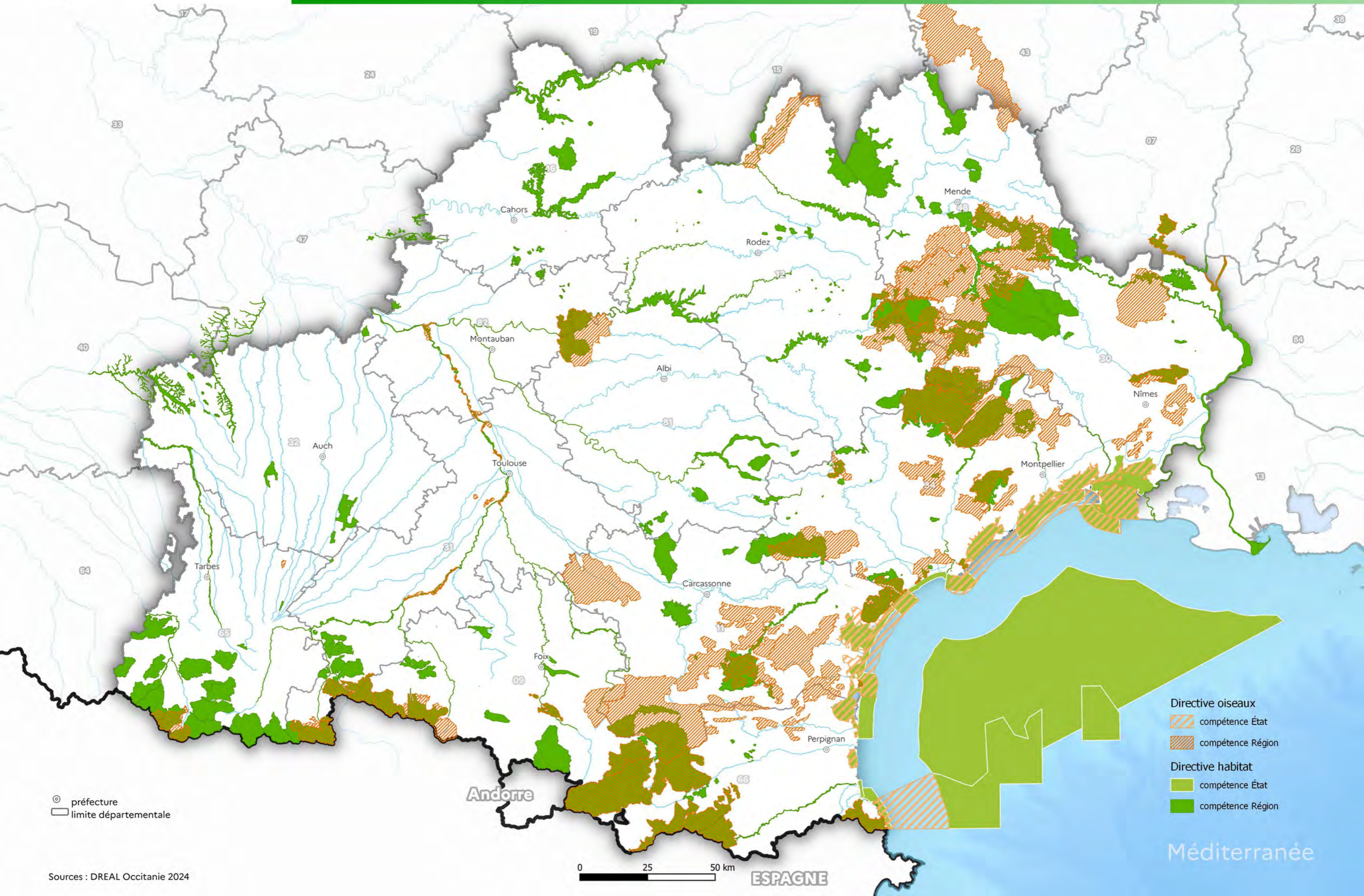
- corridor écologique
 - réservoir de biodiversité
- ### OBSTACLES DE CONTINUITÉ
- ponctuel (MP)
 - surfacique (MP)
 - voies rapide
 - zone urbaine

⊙ préfecture
□ limite départementale

Andorre

0 25 50 km

ESPAGNE



- Directive oiseaux
 - compétence État
 - compétence Région
- Directive habitat
 - compétence État
 - compétence Région

⊙ préfecture
□ limite départementale

La DREAL Occitanie a initié en 2020 une dynamique visant à restaurer des sites où la biodiversité a été dégradée. Il s'agissait tout d'abord dans chaque département, avec le concours des DDT(M) et de l'OFB, d'identifier 5 sites sur lesquels la biodiversité est dégradée et qui pourraient faire l'objet de restauration écologique. L'objectif de ce programme, appelé « 5 sites par départements », était de créer une dynamique collective de restauration. Le CAR du 19 novembre 2020 a validé la démarche et la liste des 72 sites identifiés.



En 2021 et 2022, le plan de relance (France relance) a permis de financer une partie de ces projets de restauration écologique ainsi que d'autres qui n'étaient pas ressortis dans la démarche « 5 sites par départements ».

En tout, ce sont donc 43 sites qui ont pu bénéficier d'un financement Plan de relance du préfet de région pour la restauration écologique : 21 proviennent des 72 sites identifiés par la démarche « 5 sites par départements ».

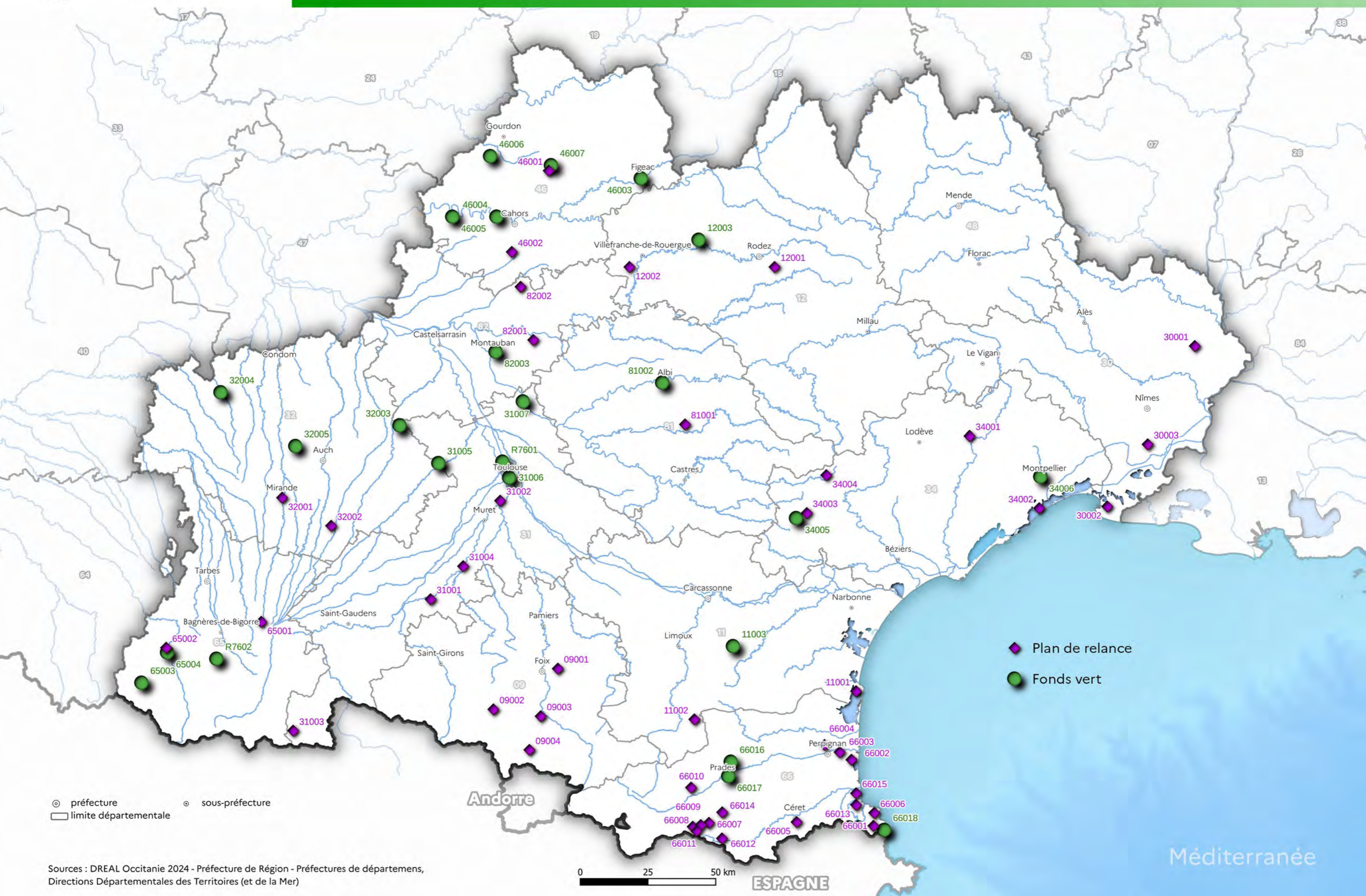


En 2023, les fonds vert (fonds d'accélération de la transition écologique dans les territoires), qui comprend une mesure.

« **Accompagnement de la mise en œuvre de la Stratégie nationale biodiversité 2030** », a financé 24 projets de restauration, dont 2 sites qui sont issus de la démarche « 5 sites par départements ».

La poursuite du fonds vert en 2024 permettra de financer de nouvelles opérations de restauration écologique.

- 09001 - Restauration des conditions d'accueil optimales des chauves-souris par la fermeture des accès de la Grotte de l'Herm
- 09002 - Restauration de tourbières de l'Estagnon
- 09003 - Travaux de mise en tranquillité de la grotte de la Petite Caougnou, refuge majeur pour les chauve-souris et classé en APPB
- 09004 - Clôture têttras
- 11001 - Accès à la plagette de Leucate
- 11002 - Décharge de Lapradelle Puilaurens
- 11003 - Restauration des habitats aquatiques dans le département de l'Aude (Aude, affluents, canal du Midi)
- 12001 - Restauration d'un réseau de mares écologiques
- 12002 - Réouverture de pelouses sèches calcicoles atlantiques : sites riches en orchidées
Réaliser des diagnostics environnementaux chez des propriétaires forestiers et
- 12003 - sensibiliser la filière sylvicole à une meilleure prise en compte des enjeux liés aux milieux aquatiques
- 30001 - Depollution Aven de Pouzilhac
- 30002 - Restauration de cordon dunaire sur le secteur Les Baronnets
- 30003 - Restauration de la forêt communale de Générac suite à un incendie
- 31001 - Extension de roselières et régulation de la Jussie
- 31002 - Réouverture d'une pelouse sèche – confluences
- 31003 - Réouverture de milieu montagnard en faveur des galliformes de montagne
- 31004 - Restauration Justale et Louch Rioumajou
- 31005 - Restauration de la prairie humide à Jacinthe de Rome à Sainte-Livrade
Limiter la mortalité de la faune sur les infrastructures Linéaires de Transport en Haute-Garonne
- 31006 -
- 31007 - Restauration de la zone humide des Nauzes à Villemur-sur-Tarn
- 32001 - Restauration d'un chapelet de mares au lycée agricole de Mirande
- 32002 - Site du ruisseau du Bésiau à Bellegarde
- 32003 - Effacement du Lac communal de Sarrant et implantation d'une prairie humide inondable avec une mare
- 32004 - Trame verte en Pays d'Armagnac - Gérer durablement les linéaires boisés pour une transition haie-cologique
- 32005 - Diagnostic de « l'état de santé » des haies gersoises au service d'un dialogue territorial
- 34001 - Mise en défend et restauration du parapluie Grand Site de France St Guilhem-le-Désert Gorges de l'Hérault
Rétablir une connexion fonctionnelle d'une zone humide entre la RNN de l'Estagnol et le site naturel protégé les Salines de Villeneuve, et créer un observatoire pédagogique accessible au public pour faire connaître la RNN de l'Estagnol
- 34002 -
- 34003 - Travaux de restauration écologique et aménagement touristique d'un sentier forestier dans la réserve biologique dirigée des tourbières du Somail
- 34004 - Travaux de restauration écologique dans la réserve biologique dirigée des tourbières et des landes de l'Espinouse
- 34005 - Déploiement d'une stratégie d'actions en faveur des trames écologiques du Parc naturel régional du Haut-Languedoc (PNRHL)
- 34006 - Restauration de continuités écologiques : corridors chauve souris et ongulés
- 46001 - Restauration d'espaces naturels sur les causses du Lot
- 46002 - Restauration des berges de l'Alzou
- 46003 - Travaux de restauration de milieux humides et lutte contre les espèces exotiques envahissantes sur le bassin du Lot médian - Département du Lot
- 46004 - Soutenir les pratiques forestières favorables à la conservation des sols sur les zones à enjeu eau – bassin versant Célé – Lot médian
- 46005 - Etude pour la restauration de la continuité écologique et hydraulique du Ruisseau de Saint-Matré à Grézels (46)
- 46006 - Renaturation du plan d'eau de Dégagnac
- 46007 - Préserver et restaurer la biodiversité dans les Causses du Quercy
- 65001 - Restauration d'un site de ball trap à Capvern
- 65002 - Lac des gaves
- 65003 - Requalification de site du lac d'Estaing
- 65004 - Rétablissement de la continuité écologique sur un axe routier accidentogène pour la faune sauvage (D921)
- 66001 - Installation de 3 mouillages écologiques dans la RNN marine de Cerbère-Banyuls et réfection de la peinture antifouling du bateau de la RNN
- 66002 - Protection renforcée du site « Grau des Basses » APPB sur le DPM – Commune de Canet en Roussillon
- 66003 - Presqu'île des Dosses n°1
- 66004 - Presqu'île des Dosses n°2
- 66005 - Décharge du Tech
- 66006 - Protection de gîtes à chauves-souris des alberes (B500 et Pouade)
- 66007 - Actions en faveur du grand têttras dans les RNN de Py
- 66008 - Actions en faveur du grand têttras dans les RNN de Mantet
- 66009 - Réouverture des milieux ouverts sur les pelouses d'altitude dans les RNN de Py et Mantet
- 66010 - Réouverture de prairies humides méditerranéennes dans la RNN de Jujols
- 66011 - Ouverture mécanique d'une lande à genêt purgatif dans la réserve naturelle de Mantet
- 66012 - Restauration de pelouses et mise en defens du talus de la piste sur la réserve naturelle nationale de Prats-de-Mollo-la-Preste
- 66013 - Restauration des pelouses méditerranéennes aux abords de la tour de la Massane dans la réserve naturelle nationale de la forêt de la Massane
- 66014 - Travaux d'amélioration et de protection d'habitats du Grand Têttras, dans la réserve biologique dirigée du Cahigou
- 66015 - Travaux de restauration de pelouses dans la réserve naturelle nationale de la forêt de la Massane
- 66016 - Renaturation du site dégradé de Roc Jalère en Forêt domaniale de Fenouillèdes
- 66017 - Réalisation d'un passage à faune
- 66018 - Création d'une zone de mouillage et d'équipements légers
- 81001 - Restauration de la ripisylve de l'Arn (moules perlières)
- 81002 - Adapter la Forêt du bassin versant de l'Agout pour faire face au Changement Climatique Territorial (AFoACCT)
- 82001 - Réduction de la fragmentation des continuités écologiques engendrée par l'autoroute A20 sur le territoire du PETR du Pays Midi-Quercy
- 82002 - Restauration écologique de 2 mares à Montpezat du Quercy
- 82003 - Expertise territoriale des continuités écologiques sur le département du Tarn-et-Garonne
- R7601 - Programme de restauration du saumon atlantique sur le bassin de la Garonne en Occitanie 2023-2024
- R7602 - Concilier les activités humaines avec la préservation et la restauration de la diversité végétale

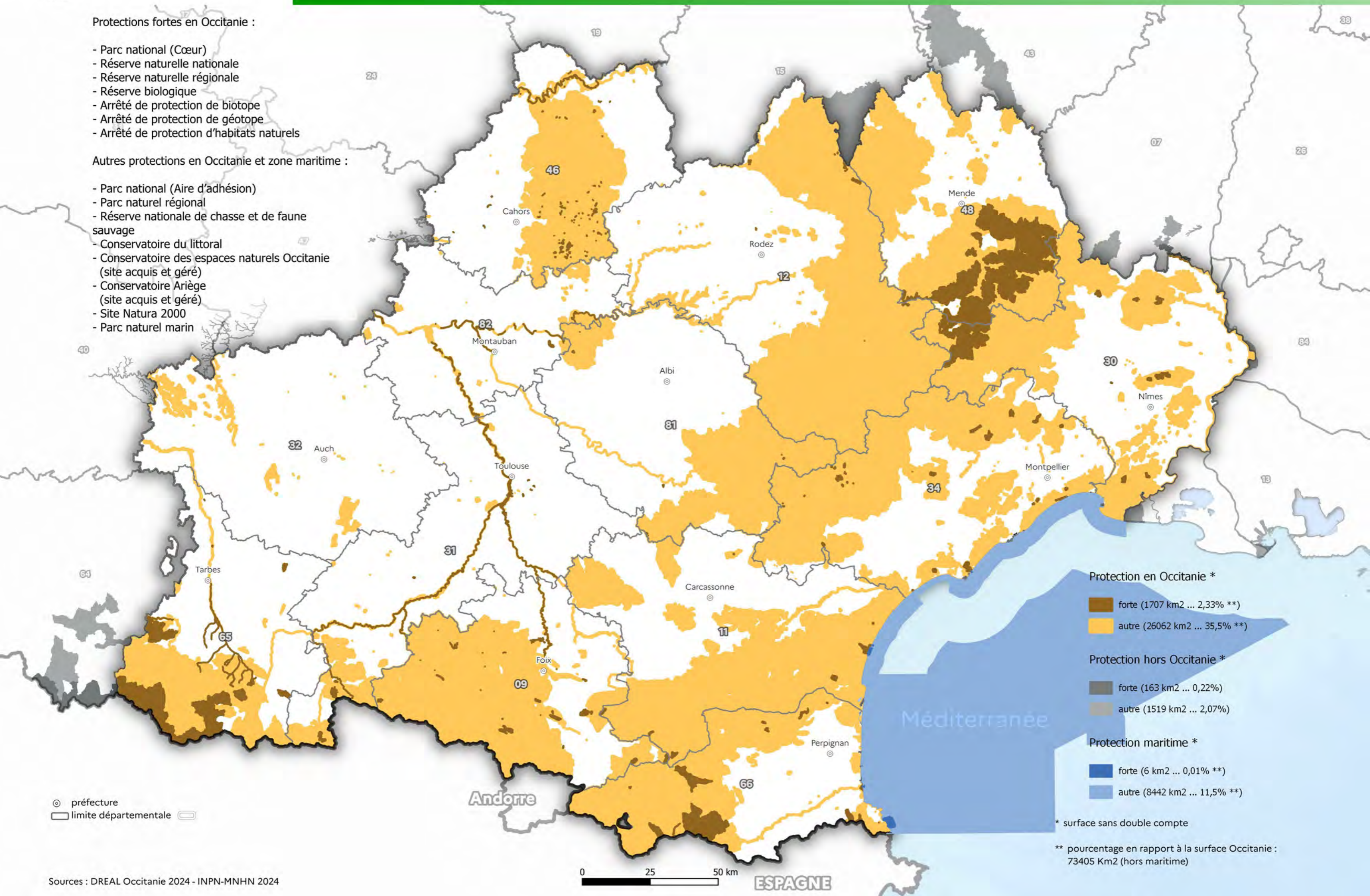


Protections fortes en Occitanie :

- Parc national (Cœur)
- Réserve naturelle nationale
- Réserve naturelle régionale
- Réserve biologique
- Arrêté de protection de biotope
- Arrêté de protection de géotope
- Arrêté de protection d'habitats naturels

Autres protections en Occitanie et zone maritime :

- Parc national (Aire d'adhésion)
- Parc naturel régional
- Réserve nationale de chasse et de faune sauvage
- Conservatoire du littoral
- Conservatoire des espaces naturels Occitanie (site acquis et géré)
- Conservatoire Ariège (site acquis et géré)
- Site Natura 2000
- Parc naturel marin



Protection en Occitanie *

- forte (1707 km2 ... 2,33% **)
- autre (26062 km2 ... 35,5% **)

Protection hors Occitanie *

- forte (163 km2 ... 0,22%)
- autre (1519 km2 ... 2,07%)

Protection maritime *

- forte (6 km2 ... 0,01% **)
- autre (8442 km2 ... 11,5% **)

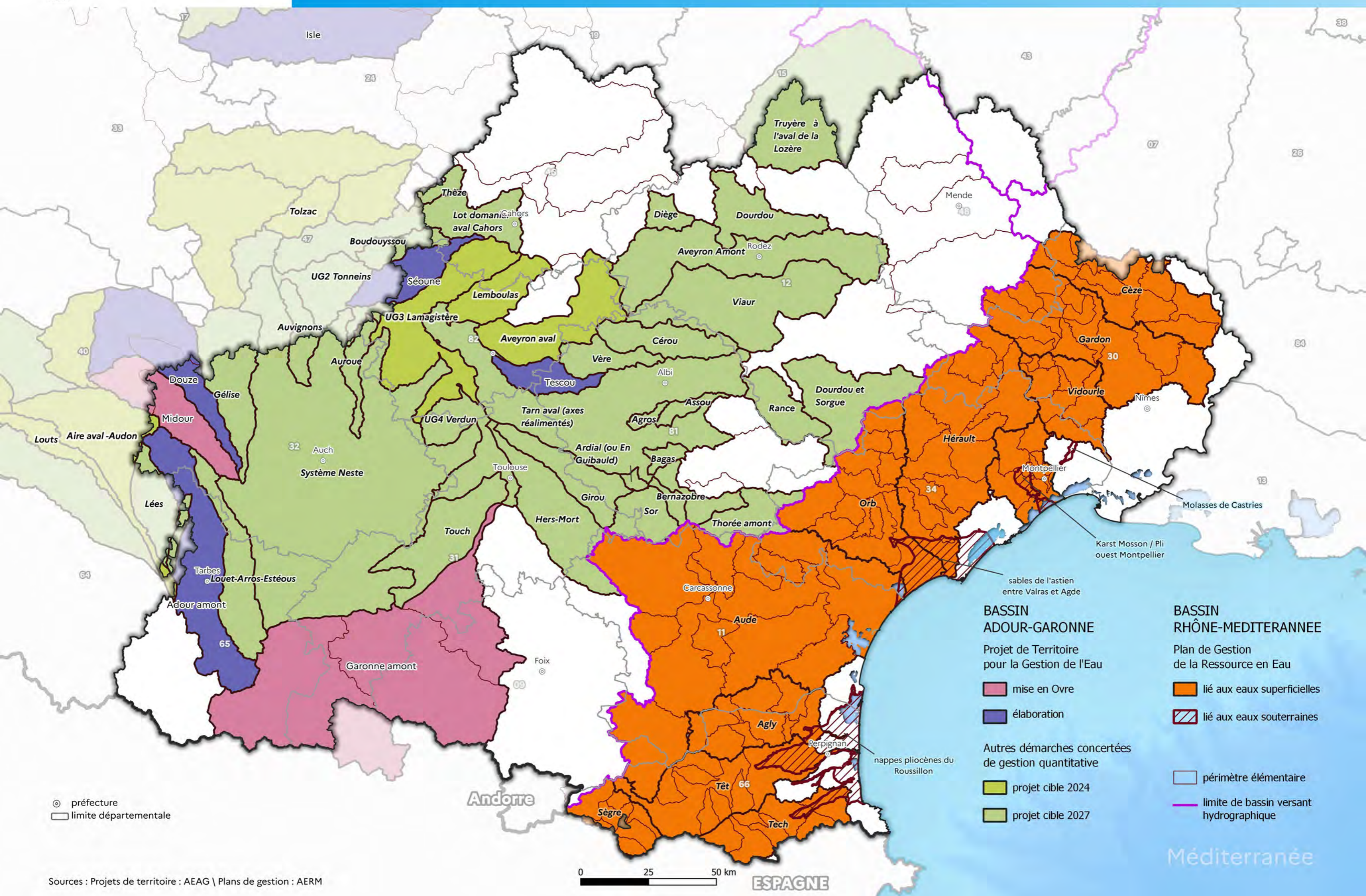
* surface sans double compte

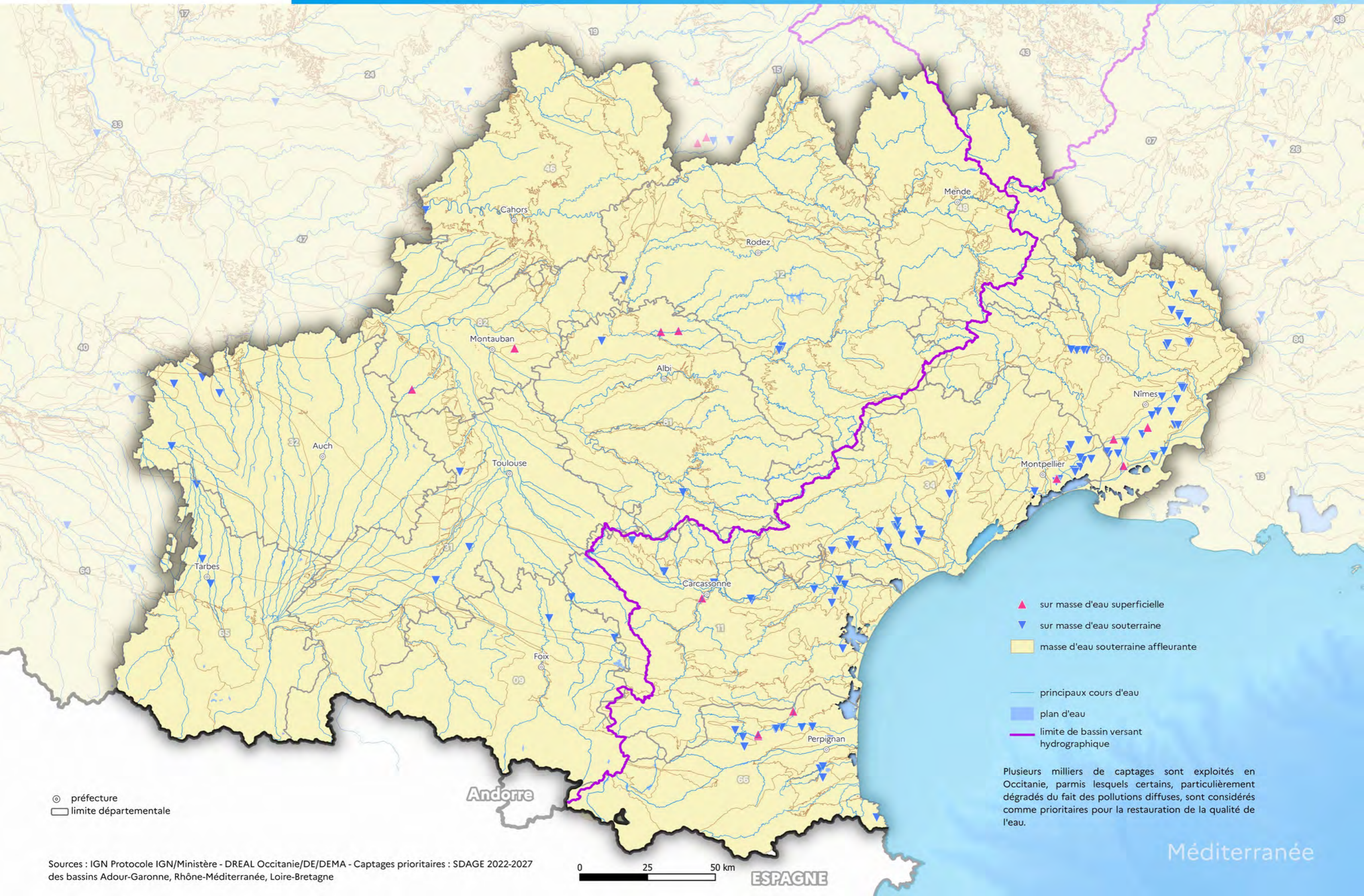
** pourcentage en rapport à la surface Occitanie :
73405 Km2 (hors maritime)

⊙ préfecture
□ limite départementale

Eau







- ▲ sur masse d'eau superficielle
- ▼ sur masse d'eau souterraine
- masse d'eau souterraine affleurante
- principaux cours d'eau
- plan d'eau
- limite de bassin versant hydrographique

⊙ préfecture
□ limite départementale

Plusieurs milliers de captages sont exploités en Occitanie, parmi lesquels certains, particulièrement dégradés du fait des pollutions diffuses, sont considérés comme prioritaires pour la restauration de la qualité de l'eau.

Le classement d'un cours d'eau ou d'une portion de cours d'eau en liste 2 emporte des obligations adaptées sur les ouvrages existants pour rétablir la continuité écologique dans un délai de cinq ans après le classement.

Sur le bassin Adour-Garonne, l'élaboration de la liste des ouvrages a abouti à une priorisation d'ici à 2027 des actions de rétablissement de la continuité écologique. La liste de priorisation est un programme de travail pour échelonner dans le temps la mise en conformité des ouvrages situés sur les cours d'eau classés en liste 2 avec :

- une mobilisation progressive des moyens techniques, administratifs et financiers par les services de l'État et de ses établissements publics;

- une information des propriétaires ou gestionnaires des ouvrages de la liste 2 sur le calendrier qui sera appliqué pour la mise en conformité de leurs ouvrages.



Adour-Garonne

Ouvrage prioritaire
Mise en conformité avant 2023 ou 2027

- Phase 1
- Phase 1 a minima « projet à finaliser »
- Phase 2

Rhône-Méditerranée

- Ouvrage prioritaire

cours d'eau classé

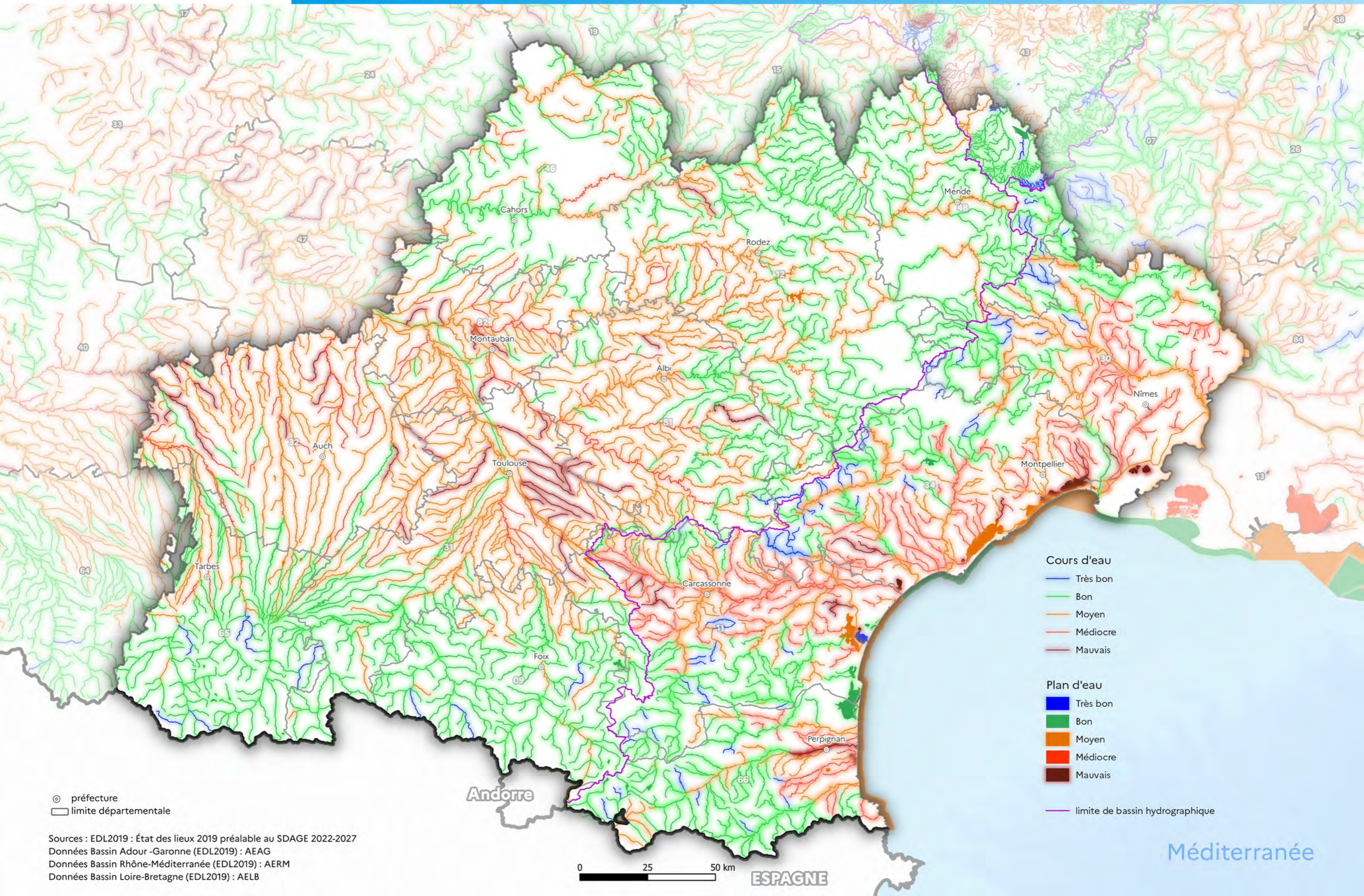
- en liste 1
- en liste 2
- limite de bassin hydrographique

⊙ préfecture
□ limite départementale

Sources :
Ouvrages prioritaires Adour-Garonne : DREAL Occitanie
Ouvrages prioritaires Rhône-Méditerranée : AERMC

0 25 50 km

Méditerranée

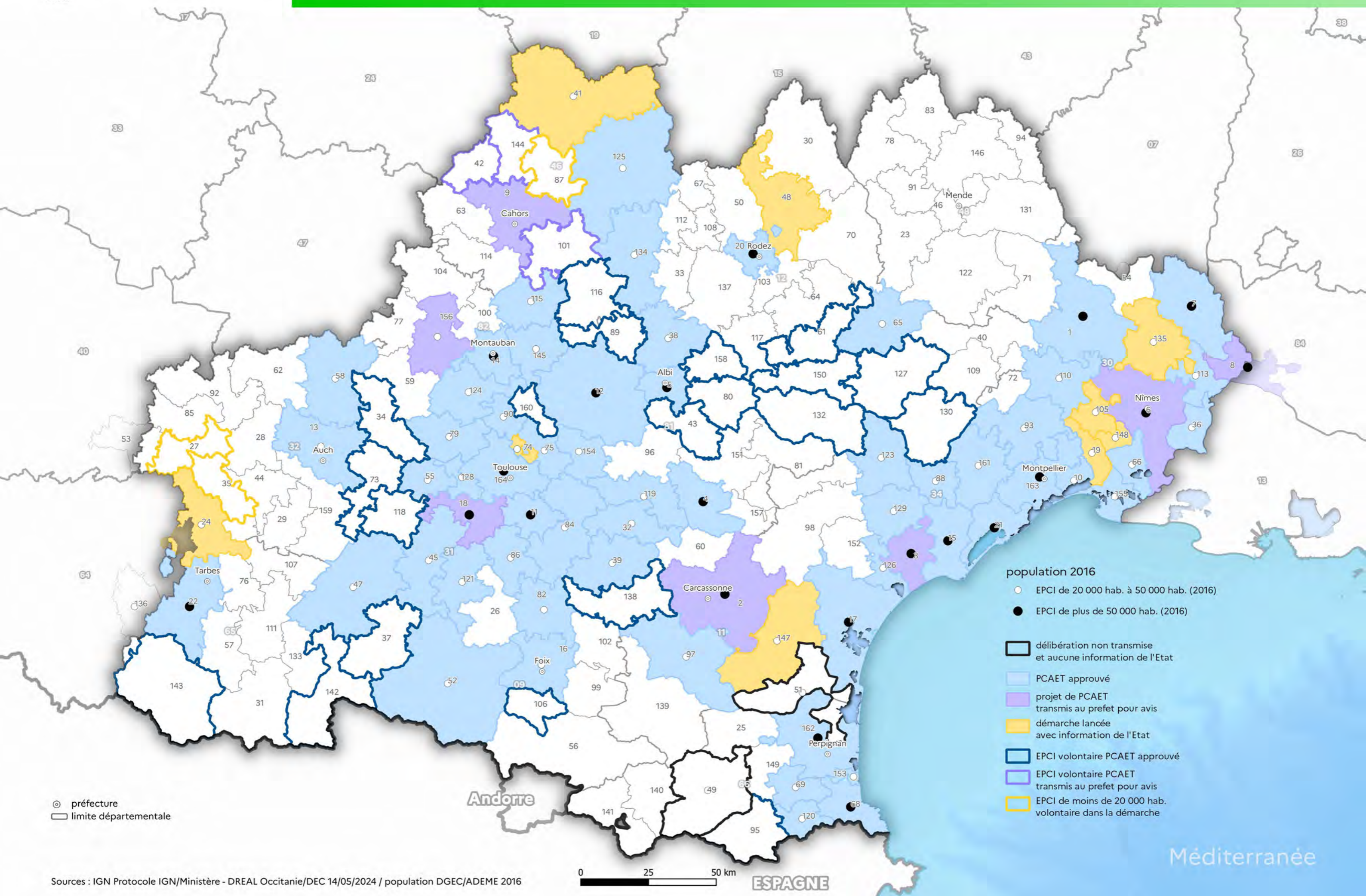


Sources : EDL2019 : État des lieux 2019 préalable au SDAGE 2022-2027
Données Bassin Adour -Garonne (EDL2019) : AEAG
Données Bassin Rhône-Méditerranée (EDL2019) : AERM
Données Bassin Loire-Bretagne (EDL2019) : AELB

Transition énergétique et climat



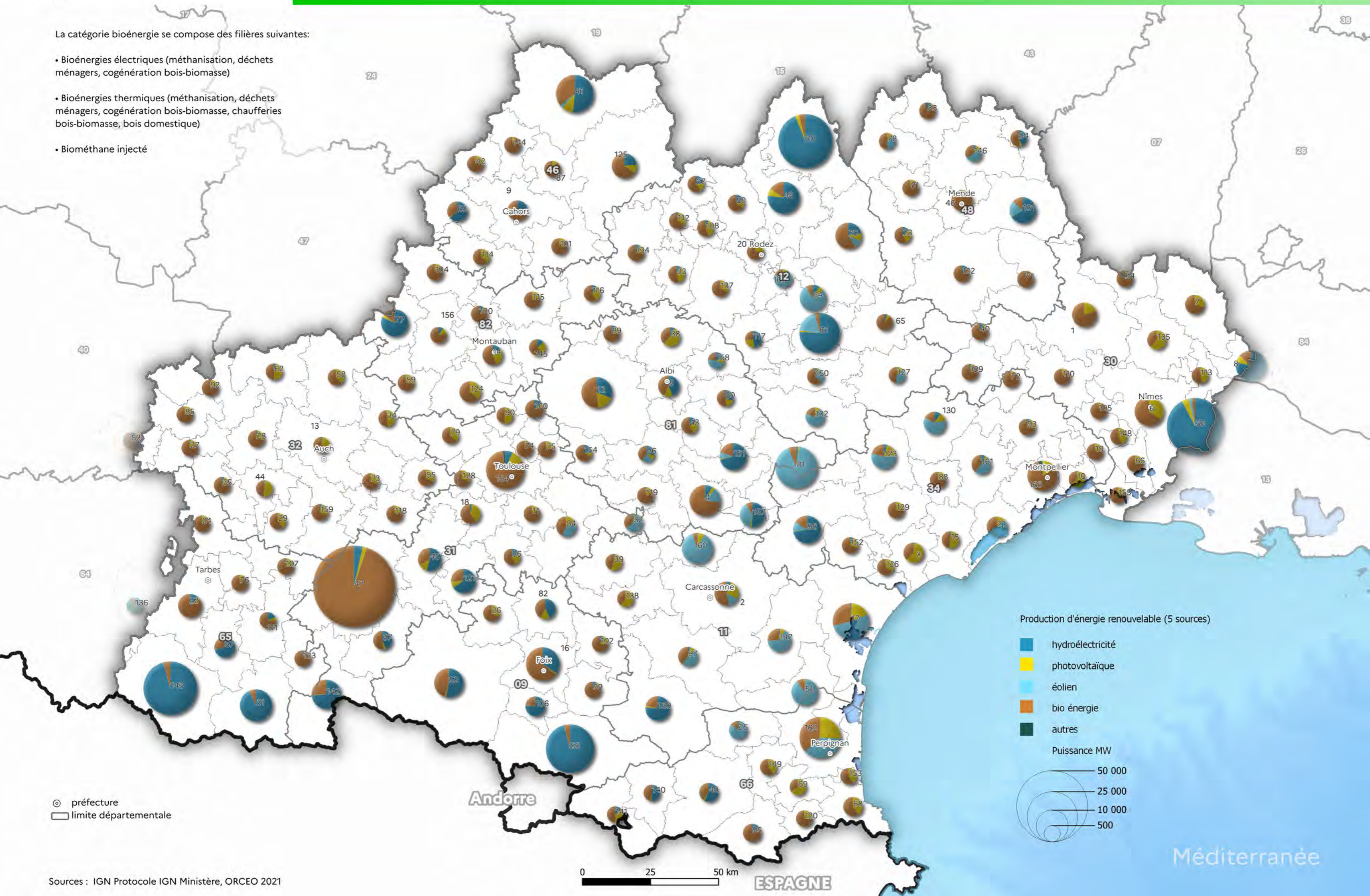
- | | | |
|--|--|--|
| 1 - CA Alès Agglomération | 56 - CC de la Haute Ariège | 111 - CC du Plateau de Lannemezan |
| 2 - CA Carcassonne Agglo | 57 - CC de la Haute-Bigorre | 112 - CC du Plateau de Montbazens |
| 3 - CA de Béziers-Méditerranée | 58 - CC de la Lomagne Gersoise | 113 - CC du Pont du Gard |
| 4 - CA de Castres Mazamet | 59 - CC de la Lomagne Tarn-et-Garonnaise | 114 - CC du Quercy Blanc |
| 5 - CA de l'Albigeois (C2A) | 60 - CC de la Montagne Noire | 115 - CC du Quercy Caussadais |
| 6 - CA de Nîmes Métropole | 61 - CC de la Muse et des Raspes du Tarn | 116 - CC du Quercy Rouergue et des Gorges de l'Aveyron |
| 7 - CA du Gard Rhodanien | 62 - CC de la Tenarèze | 117 - CC du Réquistanais |
| 8 - CA du Grand Avignon (COGA) | 63 - CC de la Vallée du Lot et du Vignoble | 118 - CC du Saves |
| 9 - CA du Grand Cahors | 64 - CC de Lévézou Pareloup | 119 - CC du Sor et de l'Agout |
| 10 - CA du Pays de l'Or | 65 - CC de Millau Grands Causses | 120 - CC du Vallespir |
| 11 - CA du Sicoval | 66 - CC de Petite Camargue | 121 - CC du Volvestre |
| 12 - CA Gaillac-Graulhet | 67 - CC Decazeville Communauté | 122 - CC Gorges Causses Cévennes |
| 13 - CA Grand Auch Cœur de Gascogne | 68 - CC des Albères, de la Côte Vermeille et de l'Illobérès | 123 - CC Grand Orb communauté de communes en Languedoc |
| 14 - CA Grand Montauban | 69 - CC des Aspres | 124 - CC Grand Sud Tarn et Garonne |
| 15 - CA Hérault-Méditerranée | 70 - CC des Causses à l'Aubrac | 125 - CC Grand-Figeac |
| 16 - CA L'agglo Foix-Varilhes | 71 - CC des Cévennes au Mont Lozère | 126 - CC La Domitienne |
| 17 - CA Le Grand Narbonne | 72 - CC des Cévennes Gangeoises et Suménoises | 127 - CC Larzac et Vallées |
| 18 - CA Le Muretain Agglo | 73 - CC des Coteaux Arrats Gimone | 128 - CC Le Grand Ouest Toulousain |
| 19 - CA Lunel Agglo | 74 - CC des Coteaux Bellevue | 129 - CC Les Avant-Monts |
| 20 - CA Rodez Agglomération | 75 - CC des Coteaux du Girou | 130 - CC Lodévois et Larzac |
| 21 - CA Sète Agglo Méditerranée | 76 - CC des Coteaux du Val d'Arros | 131 - CC Mont Lozère |
| 22 - CA Tarbes-Lourdes-Pyrénées | 77 - CC des Deux Rives | 132 - CC Monts, Rance et Rougier |
| 23 - CC Aubrac Lot Causses Tarn | 78 - CC des Hautes Terres de l'Aubrac | 133 - CC Neste Barousse |
| 24 - CC Adour Madiran | 79 - CC des Hauts-Tolosans | 134 - CC Ouest Aveyron Communauté |
| 25 - CC Agly Fenouillèdes | 80 - CC des Monts d'Alban et du Villefranchois | 135 - CC Pays d'Uzès |
| 26 - CC Arize Lèze | 81 - CC des Monts de Lacaune et de la Montagne du Haut Languedoc | 136 - CC Pays de Nay |
| 27 - CC Armagnac Adour | 82 - CC des Portes d'Ariège Pyrénées | 137 - CC Pays Ségali Communauté |
| 28 - CC Artagnan de Fezensac | 83 - CC des Terres d'Apcher-Margeride-Aubrac | 138 - CC Piège Lauragais Malepère |
| 29 - CC Astarac Arros en Gascogne | 84 - CC des Terres du Lauragais | 139 - CC Pyrénées Audoises |
| 30 - CC Aubrac, Carladez et Viadène | 85 - CC du Bas Armagnac | 140 - CC Pyrénées catalanes |
| 31 - CC Aure Louron | 86 - CC du Bassin Auterivain Haut-Garonnais | 141 - CC Pyrénées Cerdagne |
| 32 - CC Aux sources du Canal du Midi | 87 - CC du Causse de Labastide-Murat | 142 - CC Pyrénées Haut Garonnaises |
| 33 - CC Aveyron Bas Ségala Viaur | 88 - CC du Clermontais | 143 - CC Pyrénées Vallées des Gaves |
| 34 - CC Bastides de Lomagne | 89 - CC du Cordais et du Causse (4 C) | 144 - CC Quercy - Bouriane |
| 35 - CC Bastides et Vallons du Gers | 90 - CC du Frontonnais | 145 - CC Quercy Vert-Aveyron |
| 36 - CC Beaucaire Terre d'Argence | 91 - CC du Gévaudan | 146 - CC Randon - Margeride |
| 37 - CC Cagire Garonne Salat | 92 - CC du Grand Armagnac | 147 - CC Région Lézignanaise, Corbières et Minervois |
| 38 - CC Carmausin-Ségala | 93 - CC du Grand Pic Saint-Loup | 148 - CC Rhony, Vistre, Vidourle |
| 39 - CC Castelnaudary Lauragais Audois | 94 - CC du Haut Allier | 149 - CC Roussillon-Conflent |
| 40 - CC Causses Aigoual Cévennes | 95 - CC du Haut Vallespir | 150 - CC Saint Affricain, Roquefort, Sept Vallons |
| 41 - CC Causses et Vallée de la Dordogne | 96 - CC du Lautrécois et du Pays d'Agout | 151 - CC Sidobre Vals et Plateaux |
| 42 - CC Cazals-Salviac | 97 - CC du Limouxin | 152 - CC Sud-Hérault |
| 43 - CC Centre Tarn | 98 - CC du Minervois au Caroux | 153 - CC Sud-Roussillon |
| 44 - CC Cœur d'Astarac en Gascogne | 99 - CC du Pays d'Olmes | 154 - CC Tarn-Agout |
| 45 - CC Cœur de Garonne | 100 - CC du Pays de Lafrançaise | 155 - CC Terre de Camargue |
| 46 - CC Cœur de Lozère | 101 - CC du Pays de Lalbenque-Limogne | 156 - CC Terres des Confluences |
| 47 - CC Cœur et Coteaux du Comminges | 102 - CC du Pays de Mirepoix | 157 - CC Thoré Montagne Noire |
| 48 - CC Comtal Lot et Truyère | 103 - CC du Pays de Salars | 158 - CC Val 81 |
| 49 - CC Conflent-Canigó | 104 - CC du Pays de Serres en Quercy | 159 - CC Val de Gers |
| 50 - CC Conques-Marcillac | 105 - CC du Pays de Sommières | 160 - CC Val'Aïgo |
| 51 - CC Corbières Salanque Méditerranée | 106 - CC du Pays de Tarascon | 161 - CC Vallée de l'Hérault |
| 52 - CC Couserans-Pyrénées | 107 - CC du Pays de Trie et du Magnoac | 162 - CU Perpignan Méditerranée Métropole |
| 53 - CC d'Aire-sur-l'Adour | 108 - CC du Pays Rignacois | 163 - Montpellier Méditerranée Métropole |
| 54 - CC de Cèze Cévennes | 109 - CC du Pays Viganais | 164 - Toulouse Métropole |
| 55 - CC de la Gascogne Toulousaine | 110 - CC du Piémont Cévenol | |



- | | | |
|--|--|--|
| 1 - CA Alès Agglomération | 56 - CC de la Haute Ariège | 111 - CC du Plateau de Lannemezan |
| 2 - CA Carcassonne Agglo | 57 - CC de la Haute-Bigorre | 112 - CC du Plateau de Montbazens |
| 3 - CA de Béziers-Méditerranée | 58 - CC de la Lomagne Gersoise | 113 - CC du Pont du Gard |
| 4 - CA de Castres Mazamet | 59 - CC de la Lomagne Tarn-et-Garonnaise | 114 - CC du Quercy Blanc |
| 5 - CA de l'Albigeois (C2A) | 60 - CC de la Montagne Noire | 115 - CC du Quercy Caussadais |
| 6 - CA de Nîmes Métropole | 61 - CC de la Muse et des Rases du Tarn | 116 - CC du Quercy Rouergue et des Gorges de l'Aveyron |
| 7 - CA du Gard Rhodanien | 62 - CC de la Tenarèze | 117 - CC du Réquistanais |
| 8 - CA du Grand Avignon (COGA) | 63 - CC de la Vallée du Lot et du Vignoble | 118 - CC du Saves |
| 9 - CA du Grand Cahors | 64 - CC de Lévézou Pareloup | 119 - CC du Sor et de l'Agout |
| 10 - CA du Pays de l'Or | 65 - CC de Millau Grands Causses | 120 - CC du Vallespir |
| 11 - CA du Sicoval | 66 - CC de Petite Camargue | 121 - CC du Volvestre |
| 12 - CA Gaillac-Graultet | 67 - CC Decazeville Communauté | 122 - CC Gorges Causses Cévennes |
| 13 - CA Grand Auch Cœur de Gascogne | 68 - CC des Albères, de la Côte Vermeille et de l'Illobérès | 123 - CC Grand Orb communauté de communes en Languedoc |
| 14 - CA Grand Montauban | 69 - CC des Aspres | 124 - CC Grand Sud Tarn et Garonne |
| 15 - CA Hérault-Méditerranée | 70 - CC des Causses à l'Aubrac | 125 - CC Grand-Figeac |
| 16 - CA L'agglo Foix-Varilhes | 71 - CC des Cévennes au Mont Lozère | 126 - CC La Domitienne |
| 17 - CA Le Grand Narbonne | 72 - CC des Cévennes Gangeoises et Suménoises | 127 - CC Larzac et Vallées |
| 18 - CA Le Muretain Agglo | 73 - CC des Coteaux Arrats Gimone | 128 - CC Le Grand Ouest Toulousain |
| 19 - CA Lunel Agglo | 74 - CC des Coteaux Bellevue | 129 - CC Les Avant-Monts |
| 20 - CA Rodez Agglomération | 75 - CC des Coteaux du Girou | 130 - CC Lodévois et Larzac |
| 21 - CA Sète Agglopôle Méditerranée | 76 - CC des Coteaux du Val d'Arros | 131 - CC Mont Lozère |
| 22 - CA Tarbes-Lourdes-Pyrénées | 77 - CC des Deux Rives | 132 - CC Monts, Rance et Rougier |
| 23 - CC Aubrac Lot Causses Tarn | 78 - CC des Hautes Terres de l'Aubrac | 133 - CC Neste Barousse |
| 24 - CC Adour Madiran | 79 - CC des Hauts-Tolosans | 134 - CC Ouest Aveyron Communauté |
| 25 - CC Agly Fenouillèdes | 80 - CC des Monts d'Alban et du Villefranchois | 135 - CC Pays d'Uzès |
| 26 - CC Arize Lèze | 81 - CC des Monts de Lacaune et de la Montagne du Haut Languedoc | 136 - CC Pays de Nay |
| 27 - CC Armagnac Adour | 82 - CC des Portes d'Ariège Pyrénées | 137 - CC Pays Ségali Communauté |
| 28 - CC Artagnan de Fezensac | 83 - CC des Terres d'Apcher-Margeride-Aubrac | 138 - CC Piège Lauragais Malepère |
| 29 - CC Astarac Arros en Gascogne | 84 - CC des Terres du Lauragais | 139 - CC Pyrénées Audoises |
| 30 - CC Aubrac, Carladez et Viadène | 85 - CC du Bas Armagnac | 140 - CC Pyrénées catalanes |
| 31 - CC Aure Louron | 86 - CC du Bassin Auterivain Haut-Garonnais | 141 - CC Pyrénées Cerdagne |
| 32 - CC Aux sources du Canal du Midi | 87 - CC du Causse de Labastide-Murat | 142 - CC Pyrénées Haut Garonnaises |
| 33 - CC Aveyron Bas Ségala Viaur | 88 - CC du Clermontois | 143 - CC Pyrénées Vallées des Gaves |
| 34 - CC Bastides de Lomagne | 89 - CC du Cordais et du Causse (4 C) | 144 - CC Quercy - Bouriane |
| 35 - CC Bastides et Vallons du Gers | 90 - CC du Frontonnais | 145 - CC Quercy Vert-Aveyron |
| 36 - CC Beaucaire Terre d'Argence | 91 - CC du Gévaudan | 146 - CC Randon - Margeride |
| 37 - CC Cagire Garonne Salat | 92 - CC du Grand Armagnac | 147 - CC Région Lézignanaise, Corbières et Minervois |
| 38 - CC Carmausin-Ségala | 93 - CC du Grand Pic Saint-Loup | 148 - CC Rhony, Vistre, Vidourle |
| 39 - CC Castelnaudary Lauragais Audois | 94 - CC du Haut Allier | 149 - CC Roussillon-Conflent |
| 40 - CC Causses Aigoual Cévennes | 95 - CC du Haut Vallespir | 150 - CC Saint Affricain, Roquefort, Sept Vallons |
| 41 - CC Causses et Vallée de la Dordogne | 96 - CC du Lautrécois et du Pays d'Agout | 151 - CC Sidobre Vals et Plateaux |
| 42 - CC Cazals-Salviac | 97 - CC du Limouxin | 152 - CC Sud-Hérault |
| 43 - CC Centre Tarn | 98 - CC du Minervois au Caroux | 153 - CC Sud-Roussillon |
| 44 - CC Cœur d'Astarac en Gascogne | 99 - CC du Pays d'Olmes | 154 - CC Tarn-Agout |
| 45 - CC Cœur de Garonne | 100 - CC du Pays de Lafrançaise | 155 - CC Terre de Camargue |
| 46 - CC Cœur de Lozère | 101 - CC du Pays de Lalbenque-Limogne | 156 - CC Terres des Confluences |
| 47 - CC Cœur et Coteaux du Comminges | 102 - CC du Pays de Mirepoix | 157 - CC Thoré Montagne Noire |
| 48 - CC Comtal Lot et Truyère | 103 - CC du Pays de Salars | 158 - CC Val 81 |
| 49 - CC Conflent-Canigó | 104 - CC du Pays de Serres en Quercy | 159 - CC Val de Gers |
| 50 - CC Conques-Marcillac | 105 - CC du Pays de Sommières | 160 - CC Val'Aigo |
| 51 - CC Corbières Salanque Méditerranée | 106 - CC du Pays de Tarascon | 161 - CC Vallée de l'Hérault |
| 52 - CC Couserans-Pyrénées | 107 - CC du Pays de Trie et du Magnoac | 162 - CU Perpignan Méditerranée Métropole |
| 53 - CC d'Aire-sur-l'Adour | 108 - CC du Pays Rignacois | 163 - Montpellier Méditerranée Métropole |
| 54 - CC de Cèze Cévennes | 109 - CC du Pays Viganais | 164 - Toulouse Métropole |
| 55 - CC de la Gascogne Toulousaine | 110 - CC du Piémont Cévenol | |

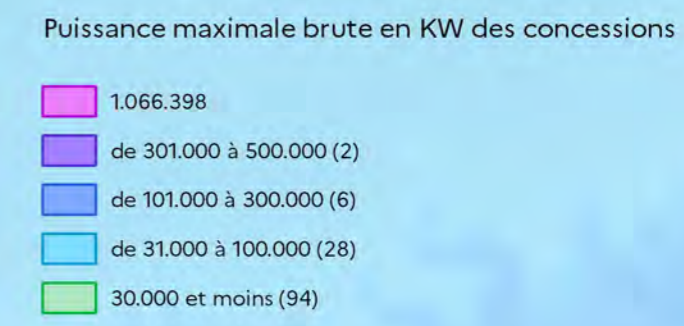
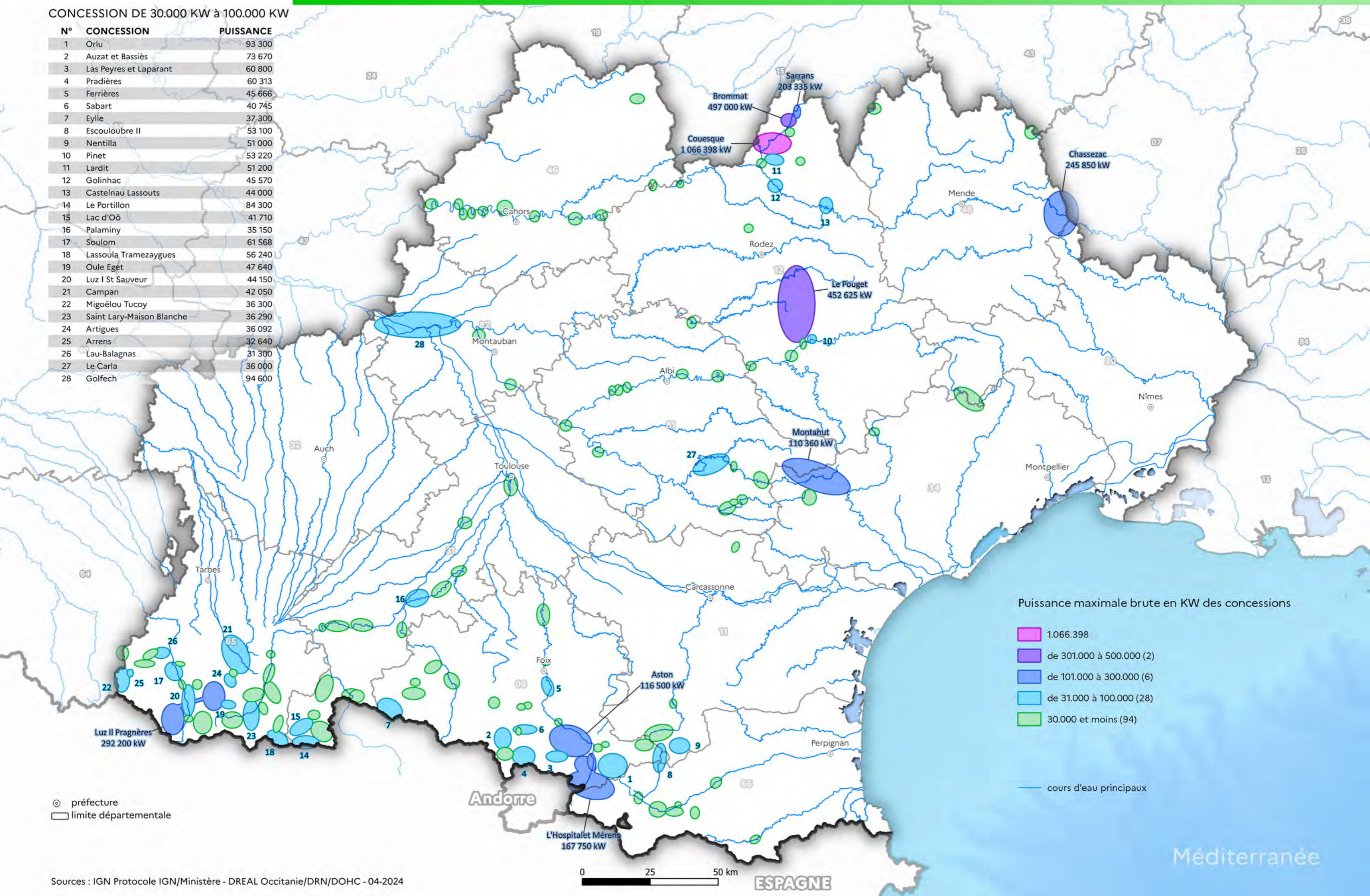
La catégorie bioénergie se compose des filières suivantes:

- Bioénergies électriques (méthanisation, déchets ménagers, cogénération bois-biomasse)
- Bioénergies thermiques (méthanisation, déchets ménagers, cogénération bois-biomasse, chaufferies bois-biomasse, bois domestique)
- Biométhane injecté

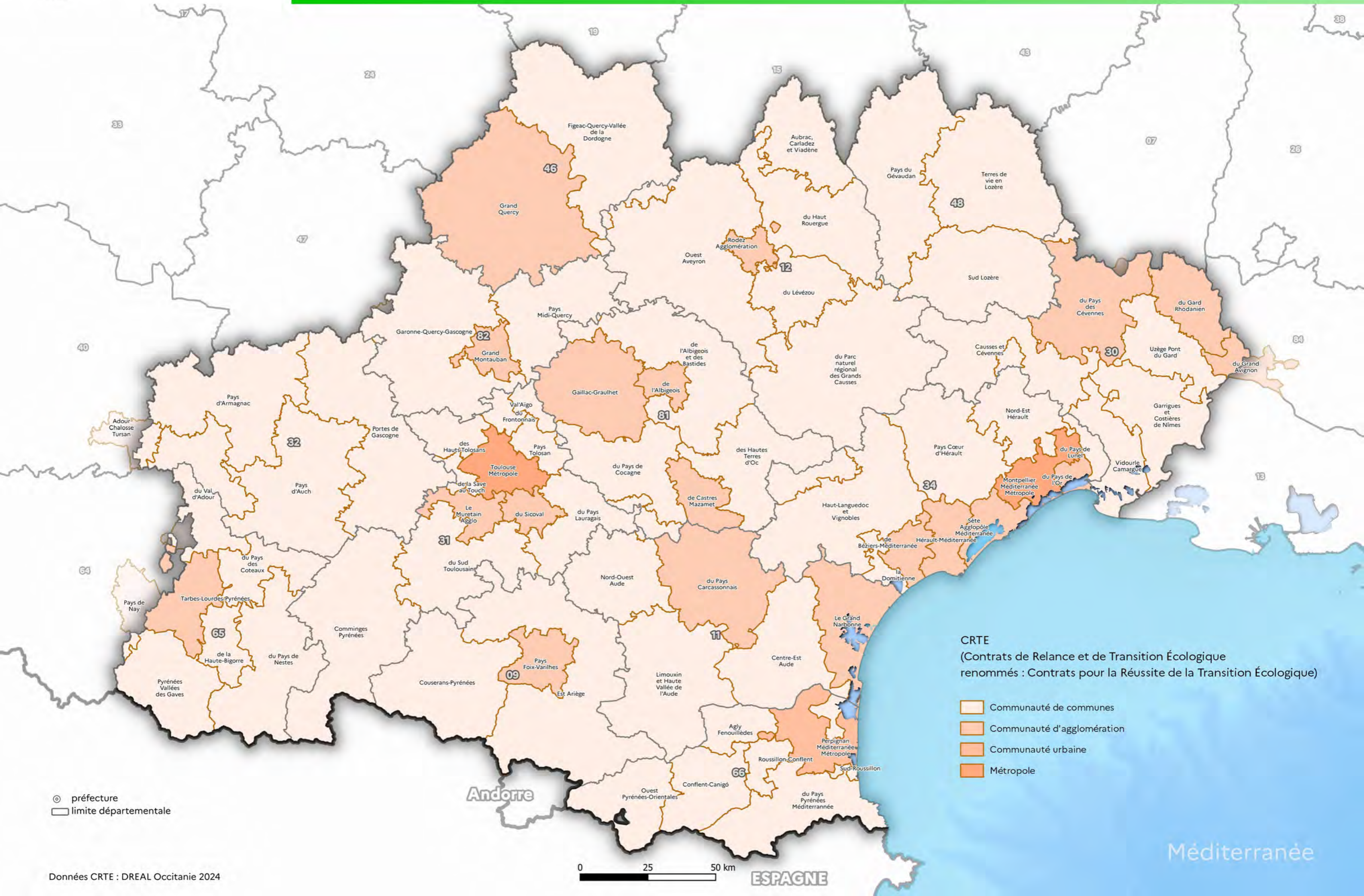


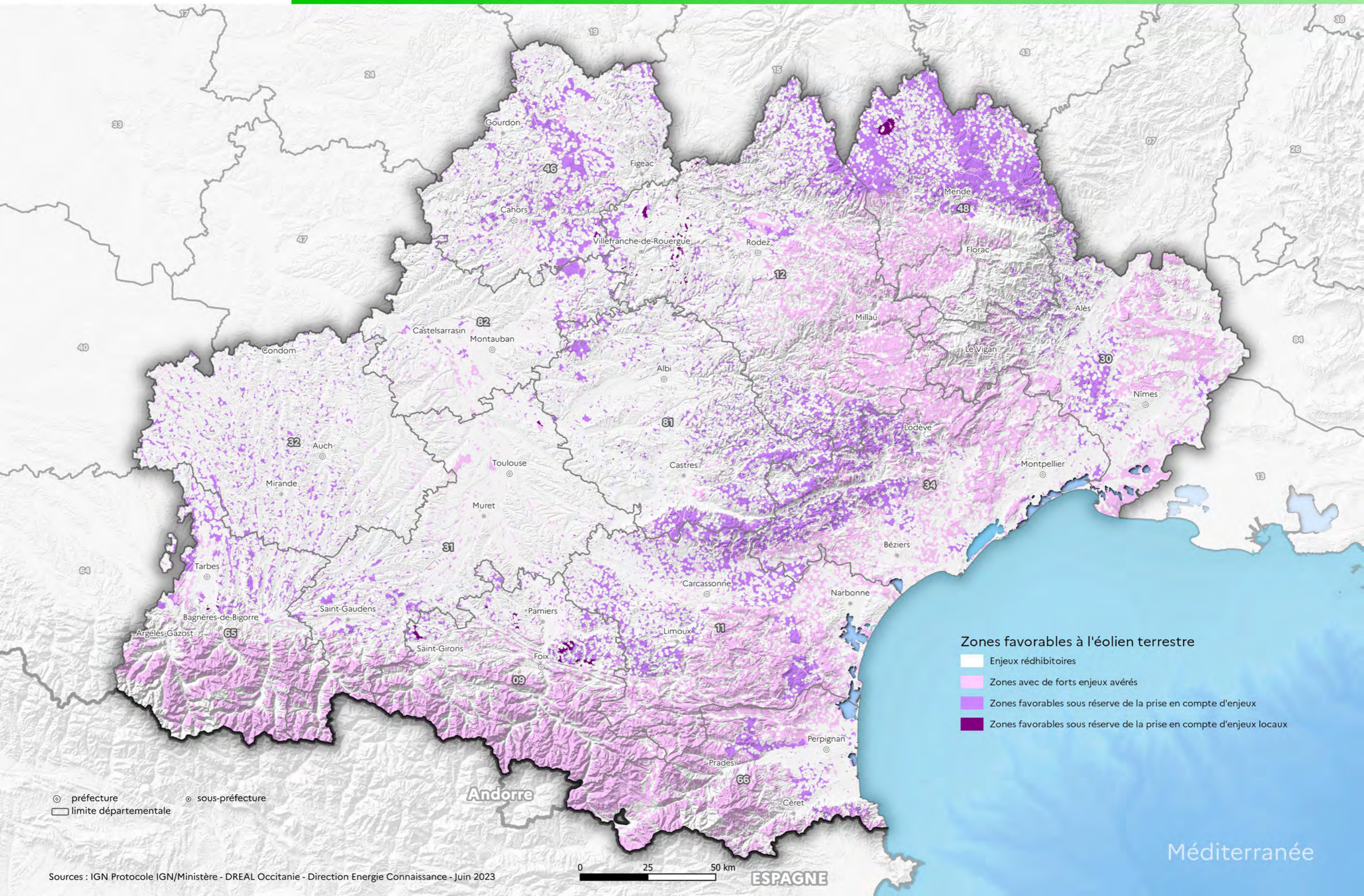
CONCESSION DE 30.000 KW à 100.000 KW


N°	CONCESSION	PUISSANCE
1	Orlu	93 300
2	Auzat et Bassiès	73 670
3	Las Peyres et Laparant	60 800
4	Pradières	60 313
5	Ferrières	45 666
6	Sabart	40 745
7	Eylie	37 300
8	Escouloubre II	53 100
9	Nentilla	51 000
10	Pinet	53 220
11	Lardit	51 200
12	Golinhac	45 570
13	Castelnau Lassouts	44 000
14	Le Portillon	84 300
15	Lac d'Oô	41 710
16	Palaminy	35 150
17	Soulom	61 568
18	Lassoula Tramezaygues	56 240
19	Oule Eget	47 640
20	Luz I St Sauveur	44 150
21	Campan	42 050
22	Migoëlou Tucoy	36 300
23	Saint Lary-Maison Blanche	36 290
24	Artigues	36 092
25	Arrens	32 640
26	Lau-Balagnas	31 300
27	Le Carla	36 000
28	Golfech	94 600



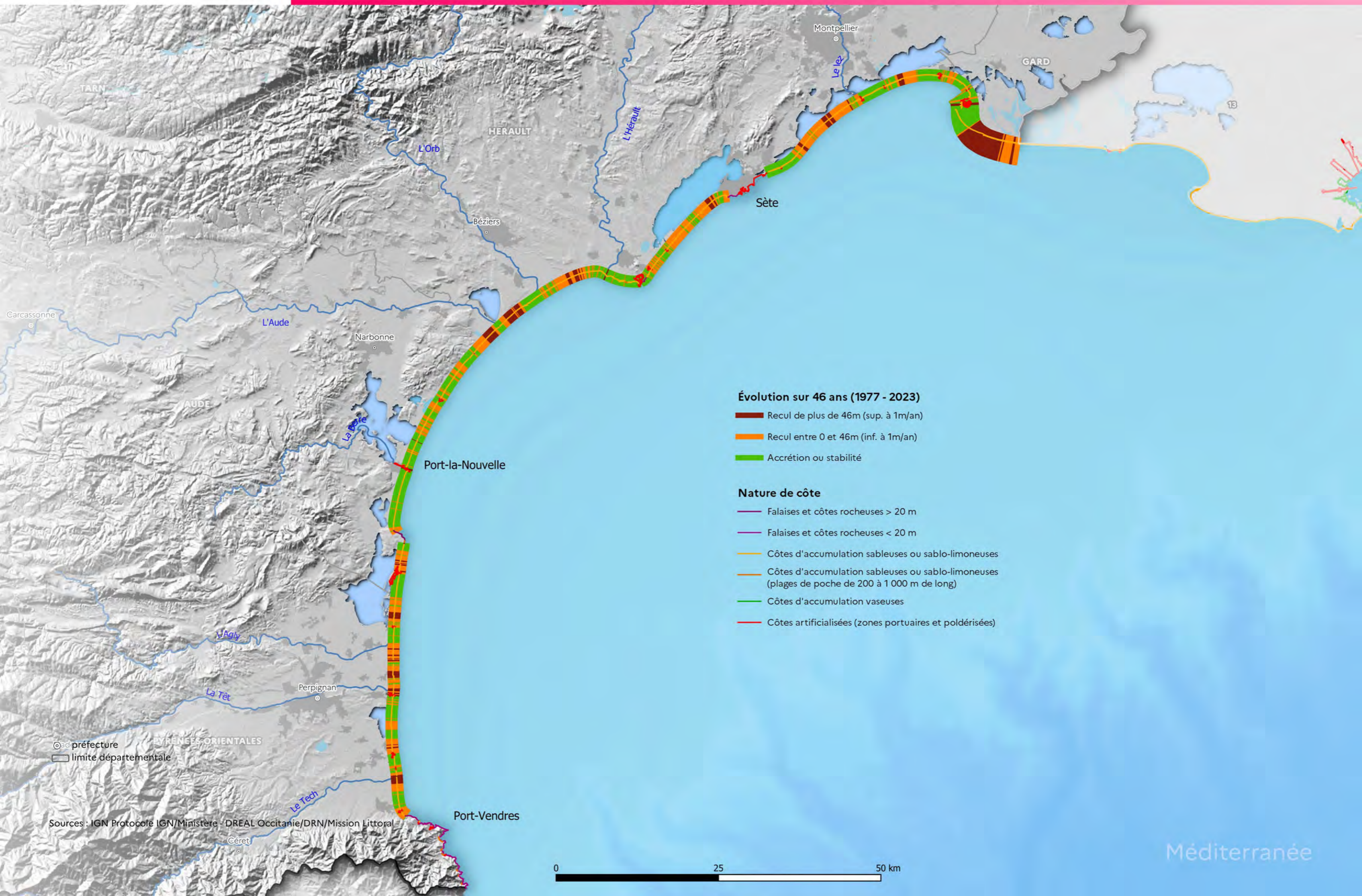
⊙ préfecture
□ limite départementale

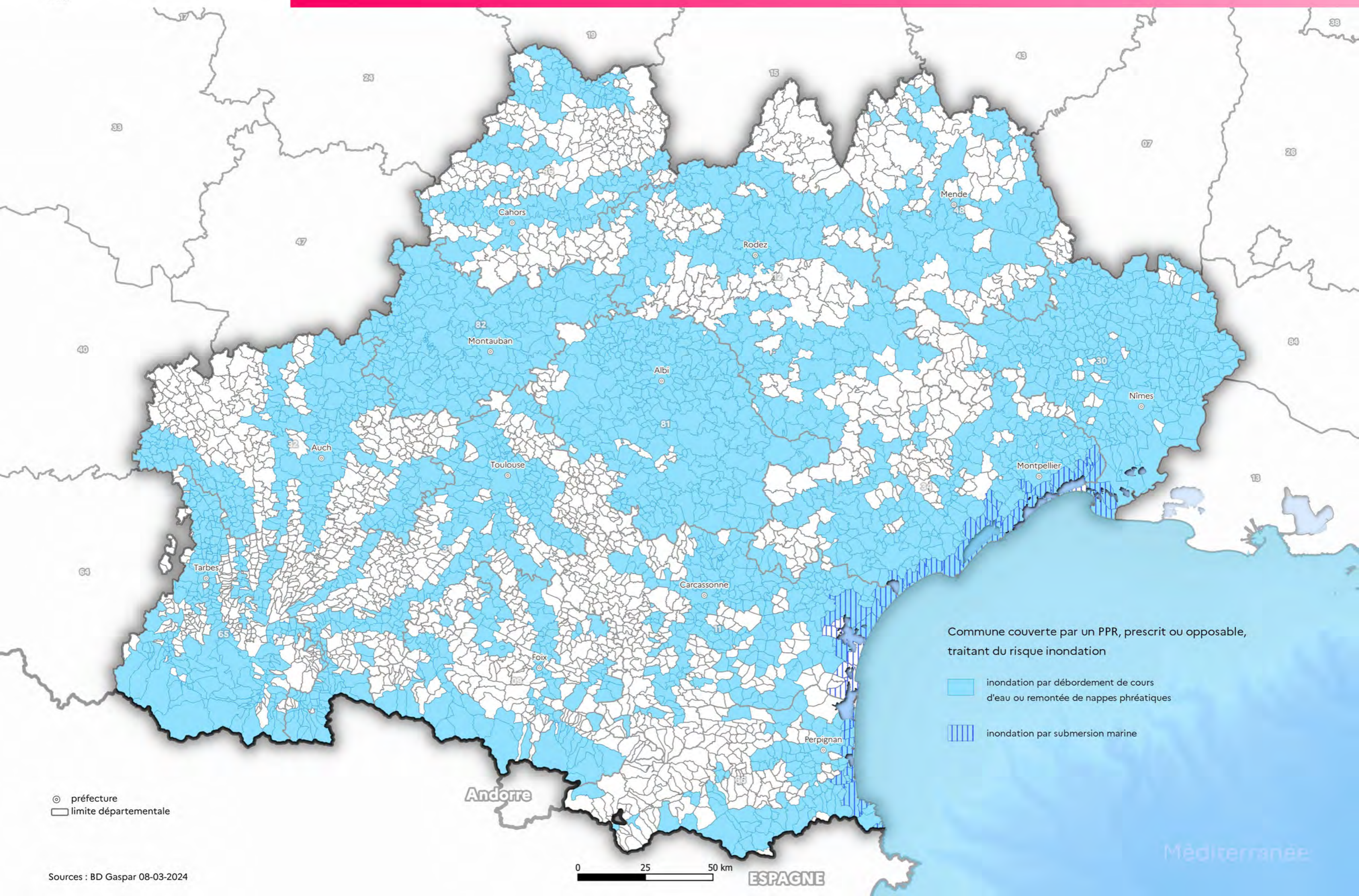


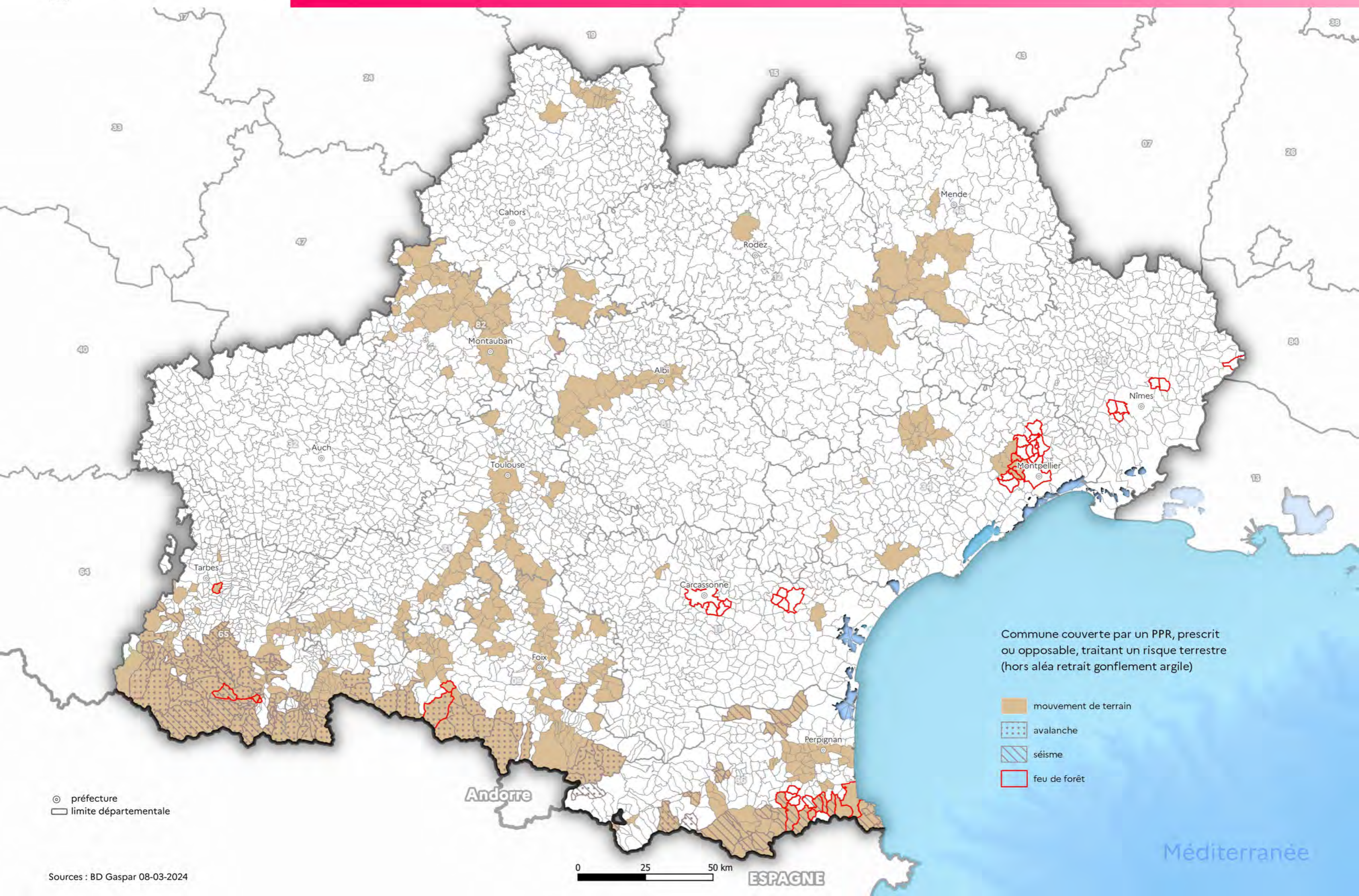




Risques naturels







Commune couverte par un PPR, prescrit ou opposable, traitant un risque terrestre (hors aléa retrait gonflement argile)

- mouvement de terrain
- avalanche
- séisme
- feu de forêt

⊙ préfecture
□ limite départementale

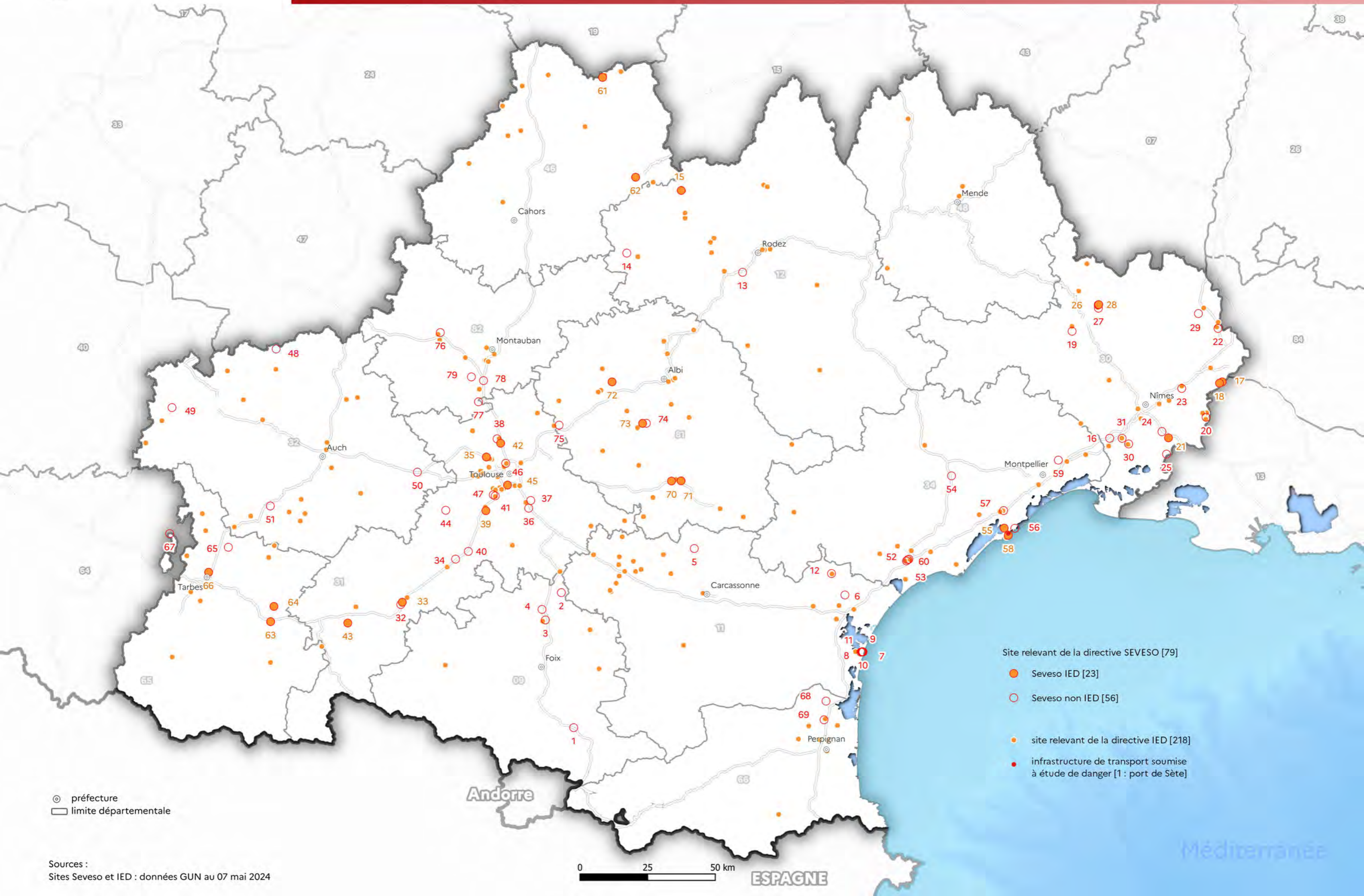
Risques technologiques

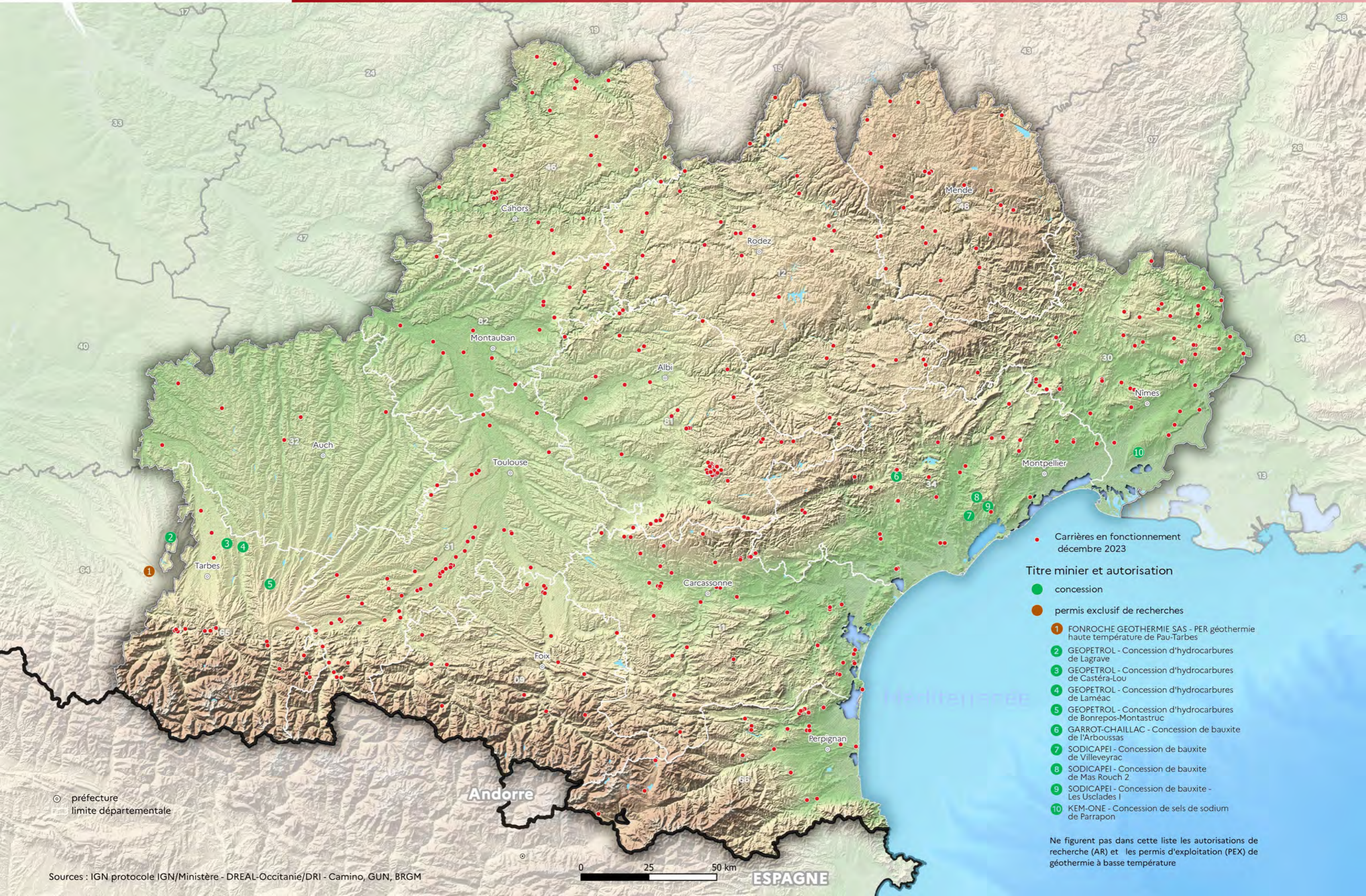


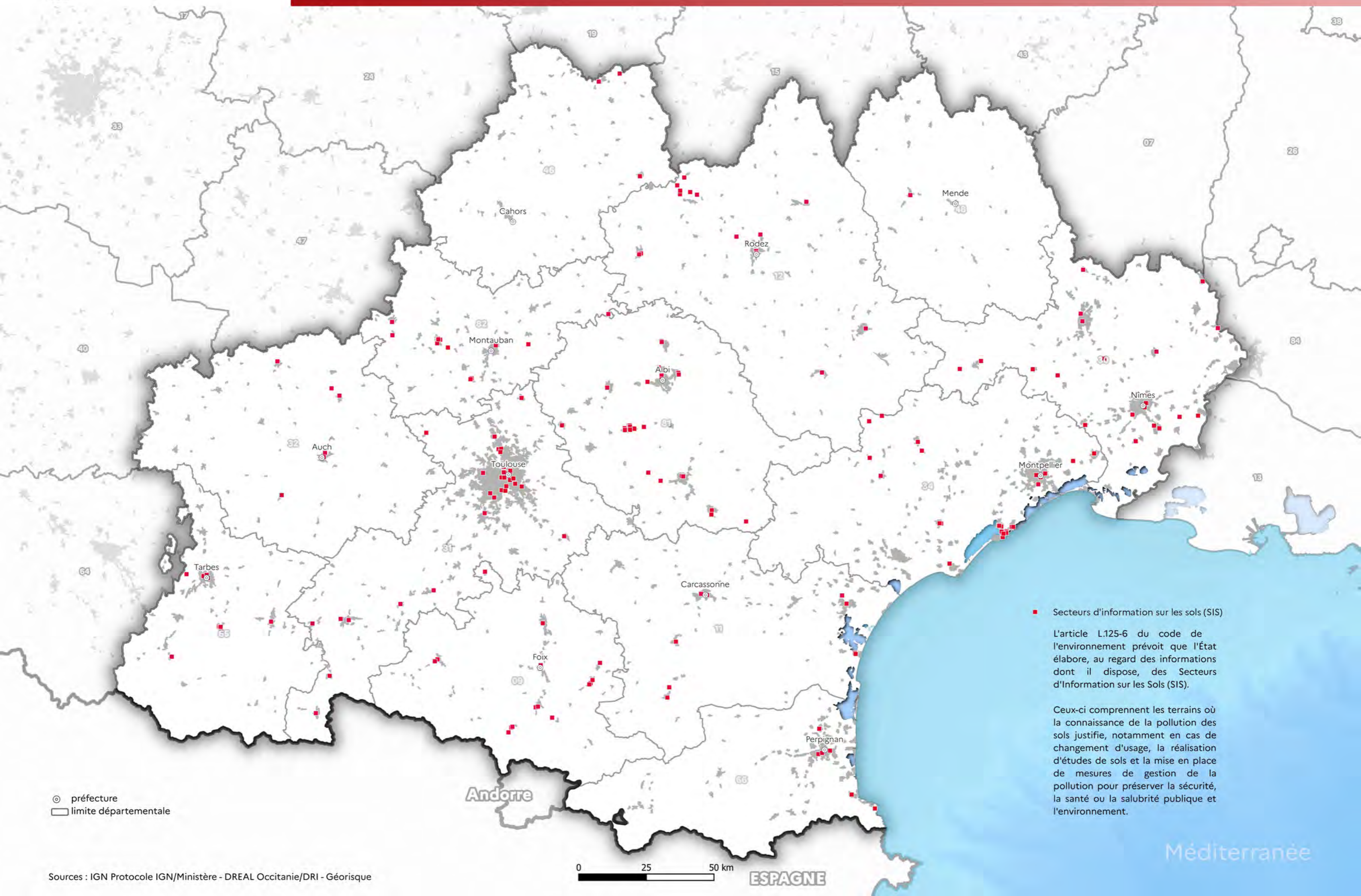
Seveso seuil haut
Seveso seuil bas

1 - Imerys Talc Luzenac France - usine
2 - Société Etienne Lacroix tous artifices
3 - Alliance Maestria
4 - Peintures Maestria
5 - TITANOBEL
6 - Orano Cycle Malvesi
7 - ANTARGAZ SAS
8 - EPPLN
9 - EPPLN SAS
10 - FOSELEV LOGISTIQUE SARL
11 - FRANGAZ - Centre de Port la Nouvelle
12 - EDN
13 - SOBEGAL
14 - SAS LISI AEROSPACE-BLANC AERO INDUSTRIES
15 - SNAM
16 - SYNGENTA PRODUCTION FRANCE S.A.S
17 - PCAS
18 - SANOFI-CHIMIE
19 - EPC FRANCE
20 - LA GLORIETTE DISTRIBUTION SAS
21 - SARPI Mineral France (ex Suez RR IWS)
22 - FM FRANCE SAS
23 - HYDRAPRO SAS
24 - CARREFOUR SUPPLY CHAIN
25 - DISTAGRI
26 - AXENS SA
27 - IRIS
28 - SOLVAY Rhodia Opérations
29 - PERRET SA
30 - UNION FRANCAISE DES ALCOOLS ET BRANDIES
31 - AIR LIQUIDE FRANCE INDUSTRIE
32 - ANTARGAZ
33 - BASF HEALTH AND CARE PRODUCTS FRANCE
34 - AGRONUTRITION
35 - SATYS SURFACE TREATMENT
36 - AB7 INDUSTRIES
37 - GACHES CHIMIE
38 - TotalEnergies Marketing France
39 - MECAPROTEC INDUSTRIES 2 - MPI
40 - IRRIJARDIN
41 - LINDE France SA
42 - TRIADIS SERVICES
43 - Fibre Excellence Saint-Gaudens
44 - SOCIETE ETIENNE LACROIX TOUS ARTIFICES
45 - ARIANEGROUP
46 - ESSO S.A.F.
47 - PERGUILHEM
48 - VAL DE GASCOGNE
49 - TERÉGA (ex TIGF)
50 - AGRO D'OC
51 - TITANOBEL
52 - GAZECHIM
53 - SBM Formulation (ex CMPA)
54 - U LOGISTIQUE
55 - SCORI
56 - SOCIETE DE GESTION DE DEPOTS D'HYDROCARBURES
57 - NATIONAL CALSAT
58 - Saipol
59 - U LOGISTIQUE

60 - MINGUEZ (ENTREPOTS CONSORTS)
61 - SNCF Reseau EIE Quercy/Corrèze
62 - RATIER FIGEAC Sas
63 - ARKEMA
64 - PSI (PYRENEES SERVICES INDUSTRIE)
65 - GEOPETROL SA
66 - NEXTER MUNITIONS SA
67 - GEOPETROL S.A.
68 - TITANOBEL
69 - CAMIONS DU MIDI SAS (CAMIDI)
70 - SAS BORCHERS
71 - SEPIPROD
72 - PIERRE FABRE MEDICAMENT
73 - SA OCCITANIS
74 - EPC FRANCE
75 - BRENNTAG S.A.
76 - BUTAGAZ SAS
77 - PPMPP Sarl
78 - GRUEL FAYER
79 - LOGITIA S.A.S (ex INVIVO)

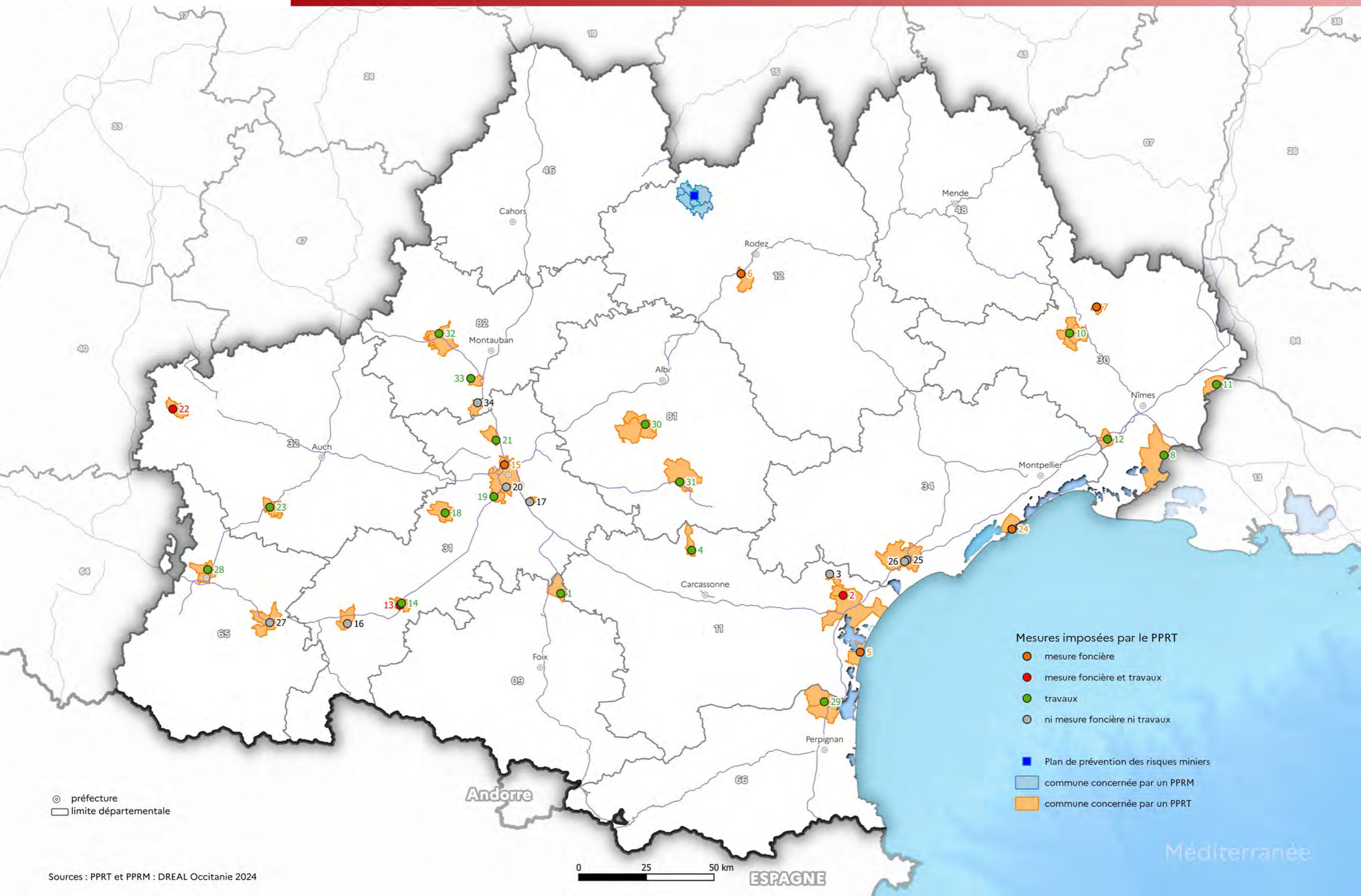






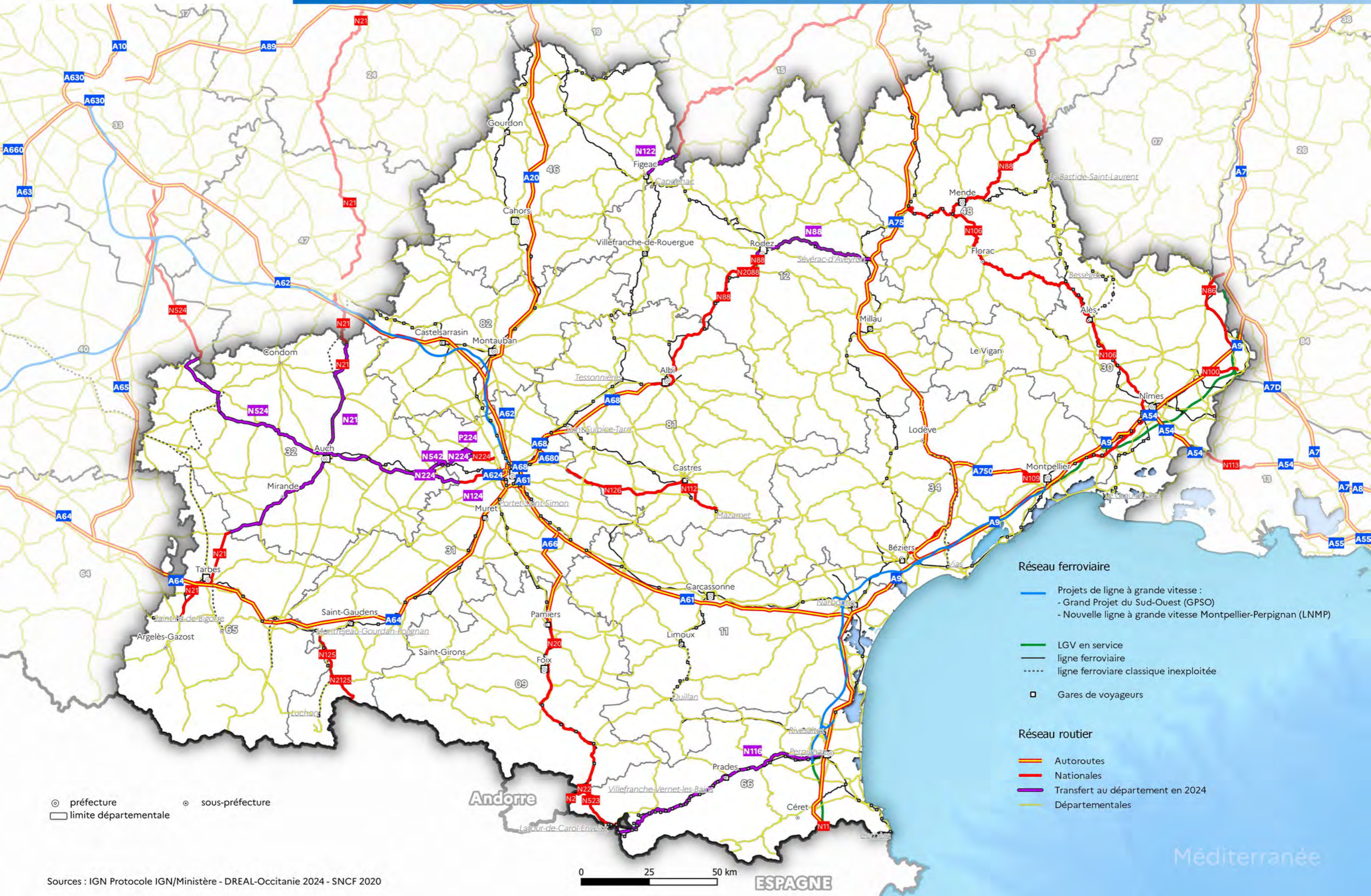
PLANS DE PRÉVENTIONS DES RISQUES TECHNOLOGIQUES			
PPRT	Communes	Département	
1	LACROIX	Mazères	Ariège
2	AREVA (ex COMURHEX)	Moussan, Narbonne	Aude
3	EDN	Sallèles-d'Aude	Aude
4	TITANOBEL	Cuxac-Cabardès	Aude
5	ZI PORT-LA-NOUVELLE	Port-la-Nouvelle	Aude
6	SOBEGAL	Calmont	Aveyron
7	AXENS RHODIA	Salindres	Gard
8	DE SANGOSSE	Saint-Gilles	Gard
9	EPC FRANCE	Boisset-et-Gaujac, Générargues, Bagard, Saint-Jean-du-Pin, Saint-Christol-lez-Alès	Gard
10	SANOFI	Aramon	Gard
11	SYNGENTA	Aigues-Vives, Mus, Gallargues-le-Montueux	Gard
12	ANTARGAZ	Roquefort-sur-Garonne, Boussens, Mancieux	Haute-Garonne
13	BASF	Roquefort-sur-Garonne, Boussens	Haute-Garonne
14	ESSO-STCM	Toulouse	Haute-Garonne
15	FIBRE EXCELLENCE	Saint-Gaudens, Valentine	Haute-Garonne
16	GACHES CHIMIE	Escalquens	Haute-Garonne
17	LACROIX	Cambarnard, Sainte-Foy-de-Peyrolières	Haute-Garonne
18	LINDE FRANCE	Portet-sur-Garonne	Haute-Garonne
19	SAFRAN HERAKLES	Toulouse	Haute-Garonne
20	TOTAL	Saint-Jory, Lespinasse	Haute-Garonne
21	TEREGA (TIGF)	Caupenne-d'Armagnac, Laujuzan	Gers
22	TITANOBEL	Berdoues, Ponsampère, Saint-Maur	Gers
23	GDH	Frontignan	Hérault
24	MINGUEZ	Béziers, Villeneuve-lès-Béziers	Hérault
25	SMB/Gazechim	Béziers, Villeneuve-lès-Béziers	Hérault
26	ARKEMA	La Barthe-de-Neste, Capvern, Avezac-Prat-Lahitte, Lannemezan	Hautes-Pyrénées
27	NEXTER MUNITIONS	Bordères-sur-l'Échez, Tarbes, Aureilhan, Bours	Hautes-Pyrénées
28	TITANOBEL	Salses-le-Château, Opoul-Périllos	Pyrénées-Orientales
29	EPC FRANCE	Labessière-Candeil, Graulhet, Saint-Julien-du-Puy, Montdragon	Tarn
30	SEPIPROD	Castres	Tarn
31	BUTAGAZ	Castelsarrasin	Tarn-et-Garonne
32	LOGITIA ex UNION INV.	Montbartier	Tarn-et-Garonne
33	ND LOGISTICS	Grisolles	Tarn-et-Garonne

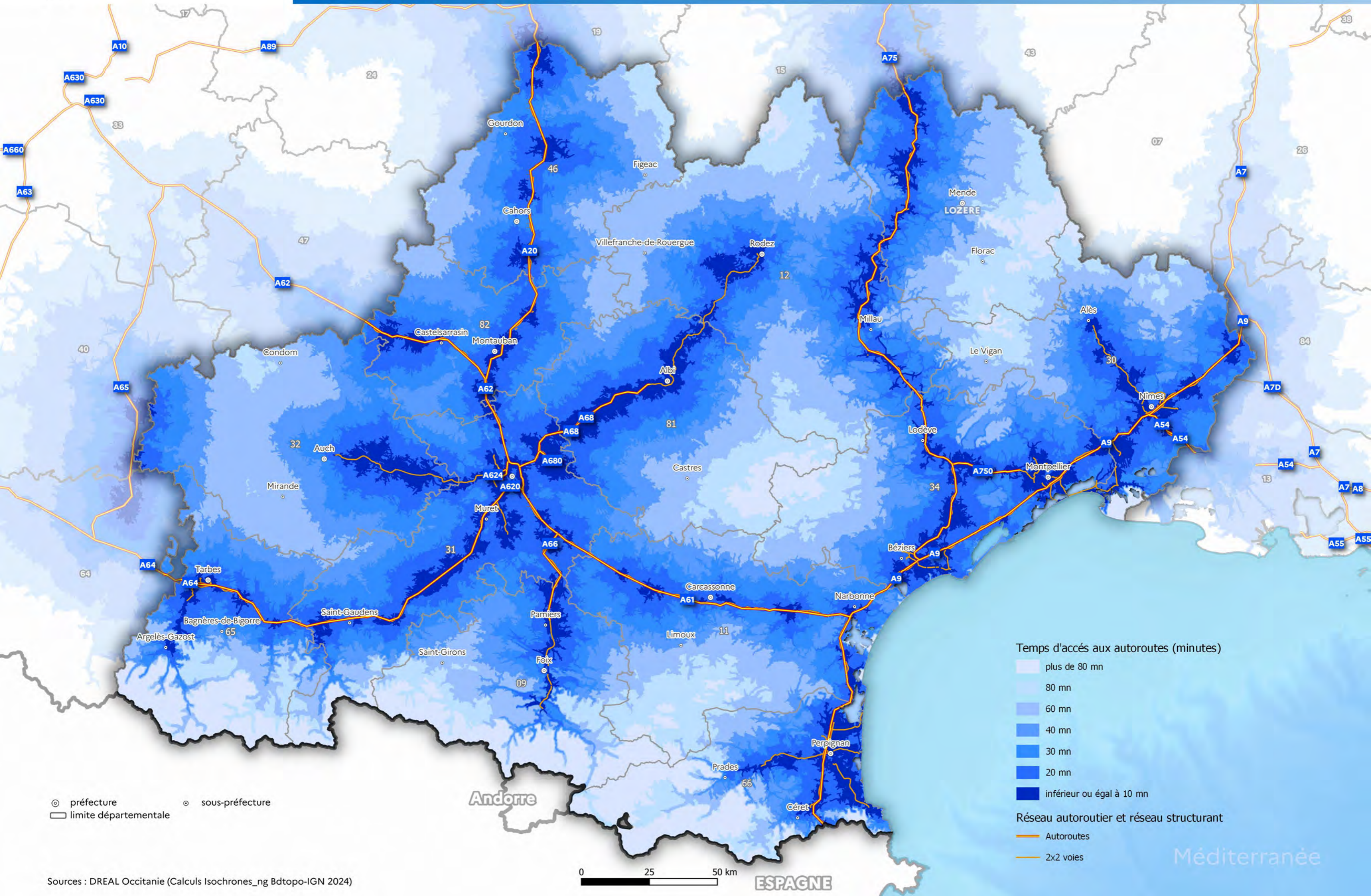
PLANS DE PRÉVENTIONS DES RISQUES MINIERS		
bassin minier	communes	département
Aubin-Decazeville	Auzits, Viviez, Aubin, Firmi, Cransac, Decazeville	Aveyron

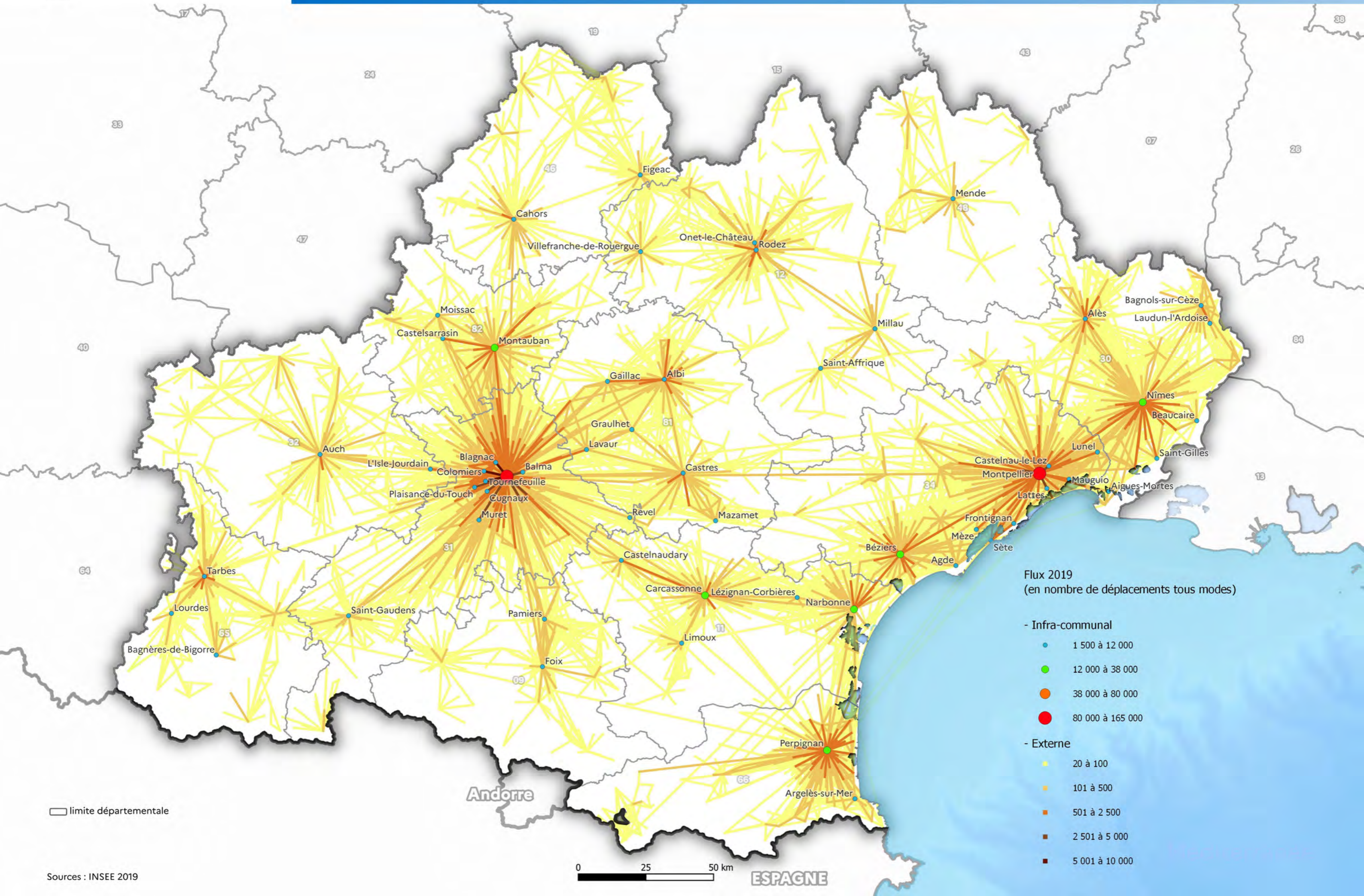


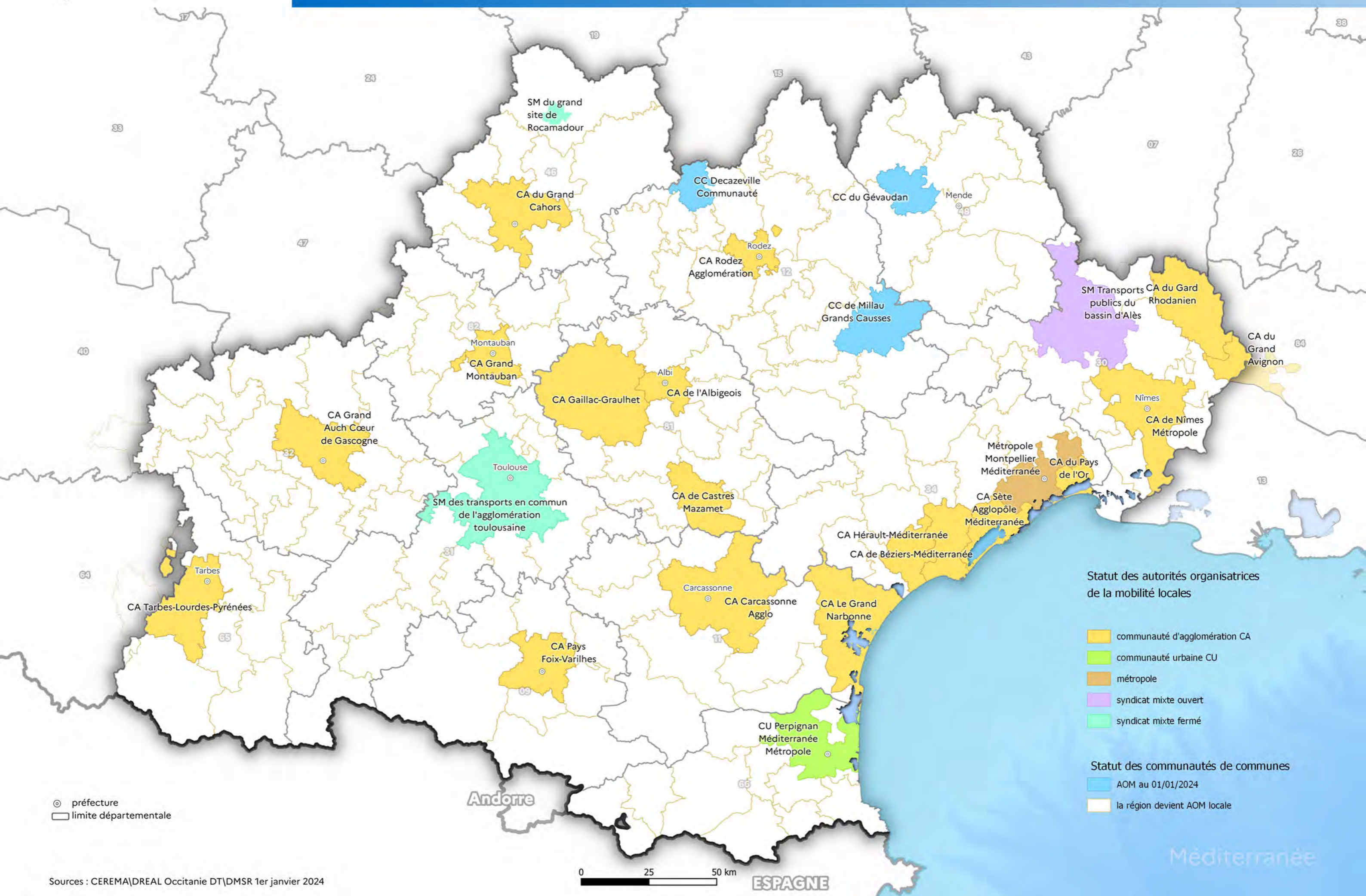


Mobilité, infrastructures et
transport









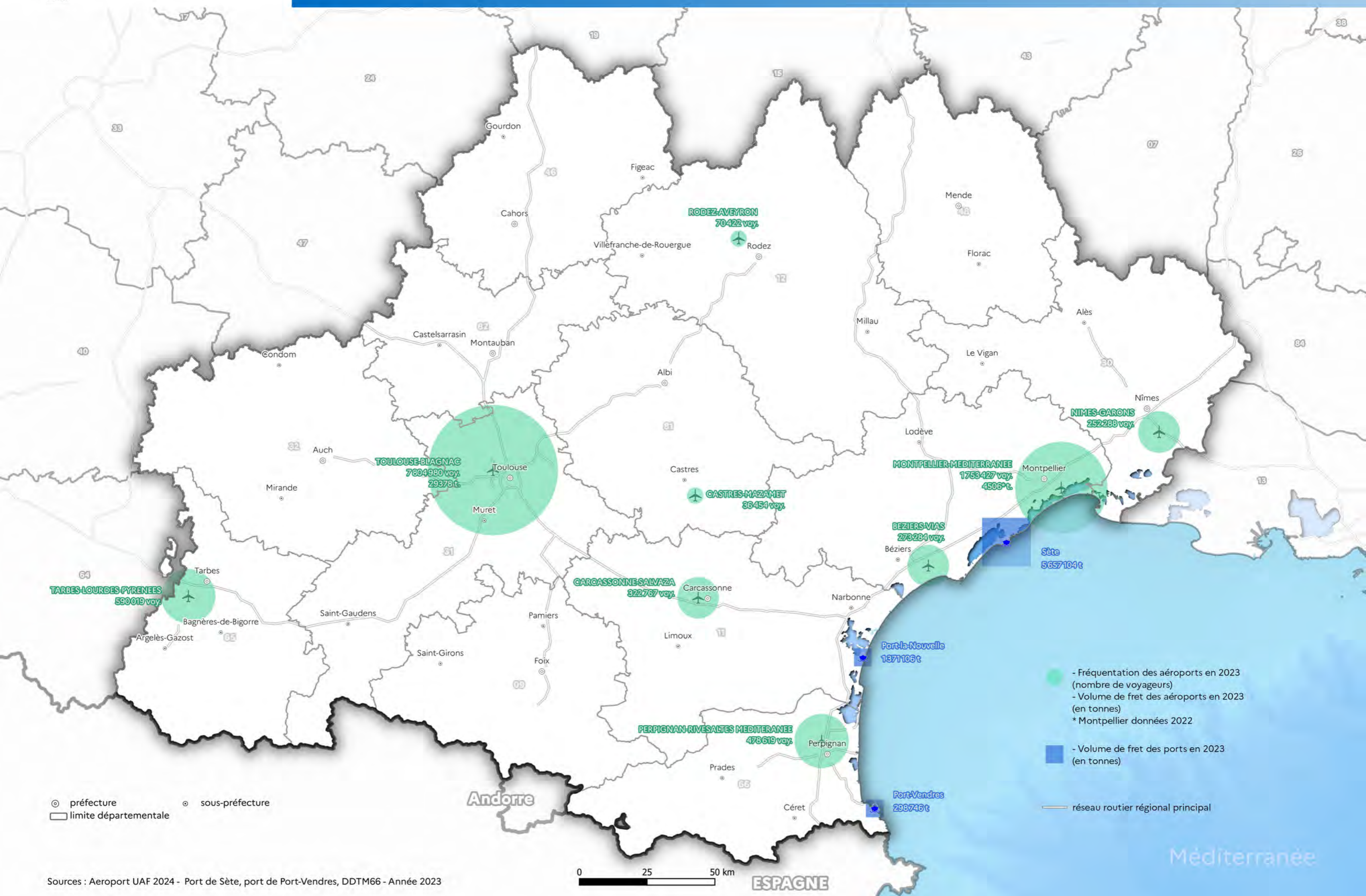
Statut des autorités organisatrices de la mobilité locales

- communauté d'agglomération CA
- communauté urbaine CU
- métropole
- syndicat mixte ouvert
- syndicat mixte fermé

Statut des communautés de communes

- AOM au 01/01/2024
- la région devient AOM locale

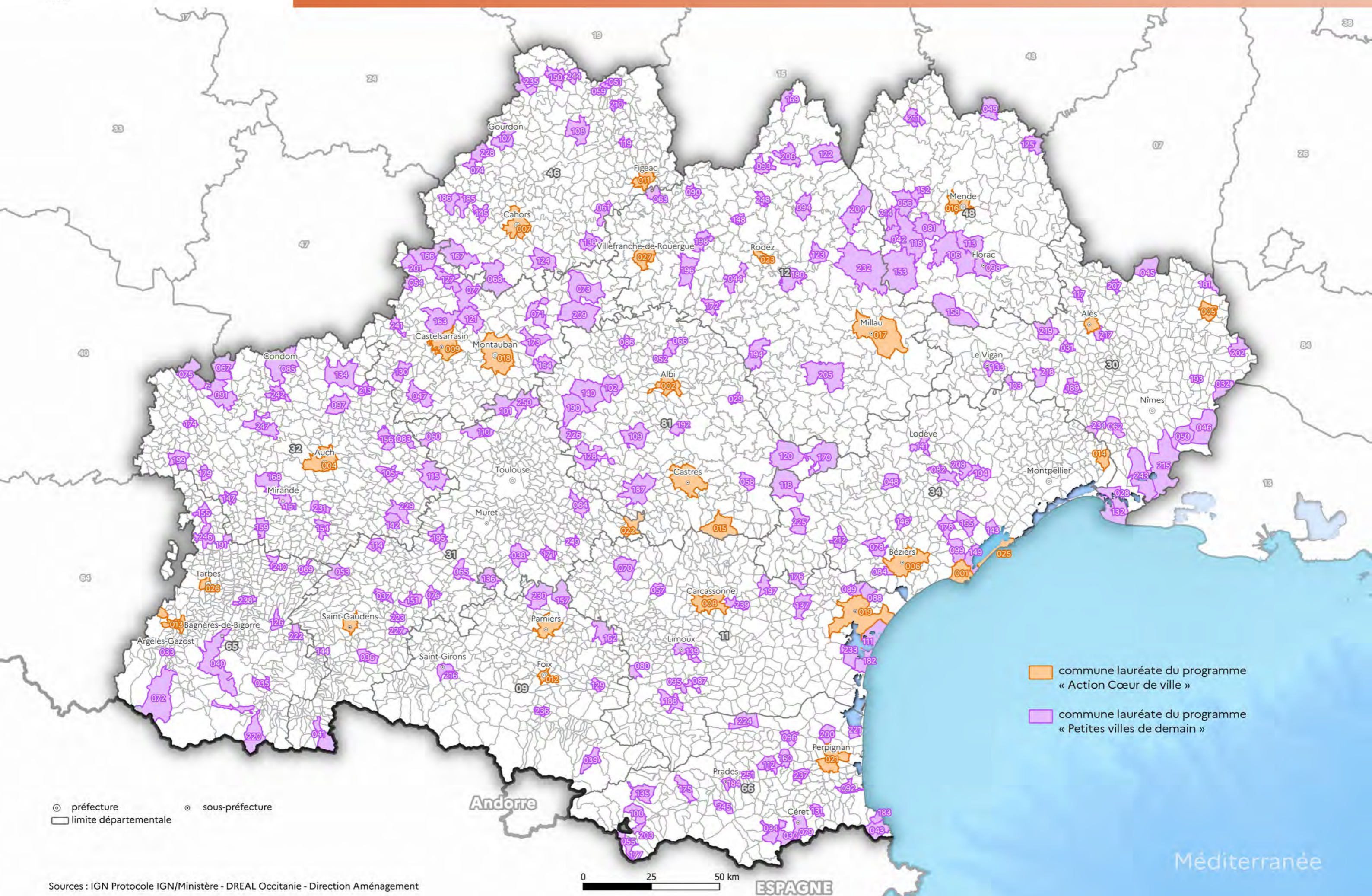
⊙ préfecture
□ limite départementale



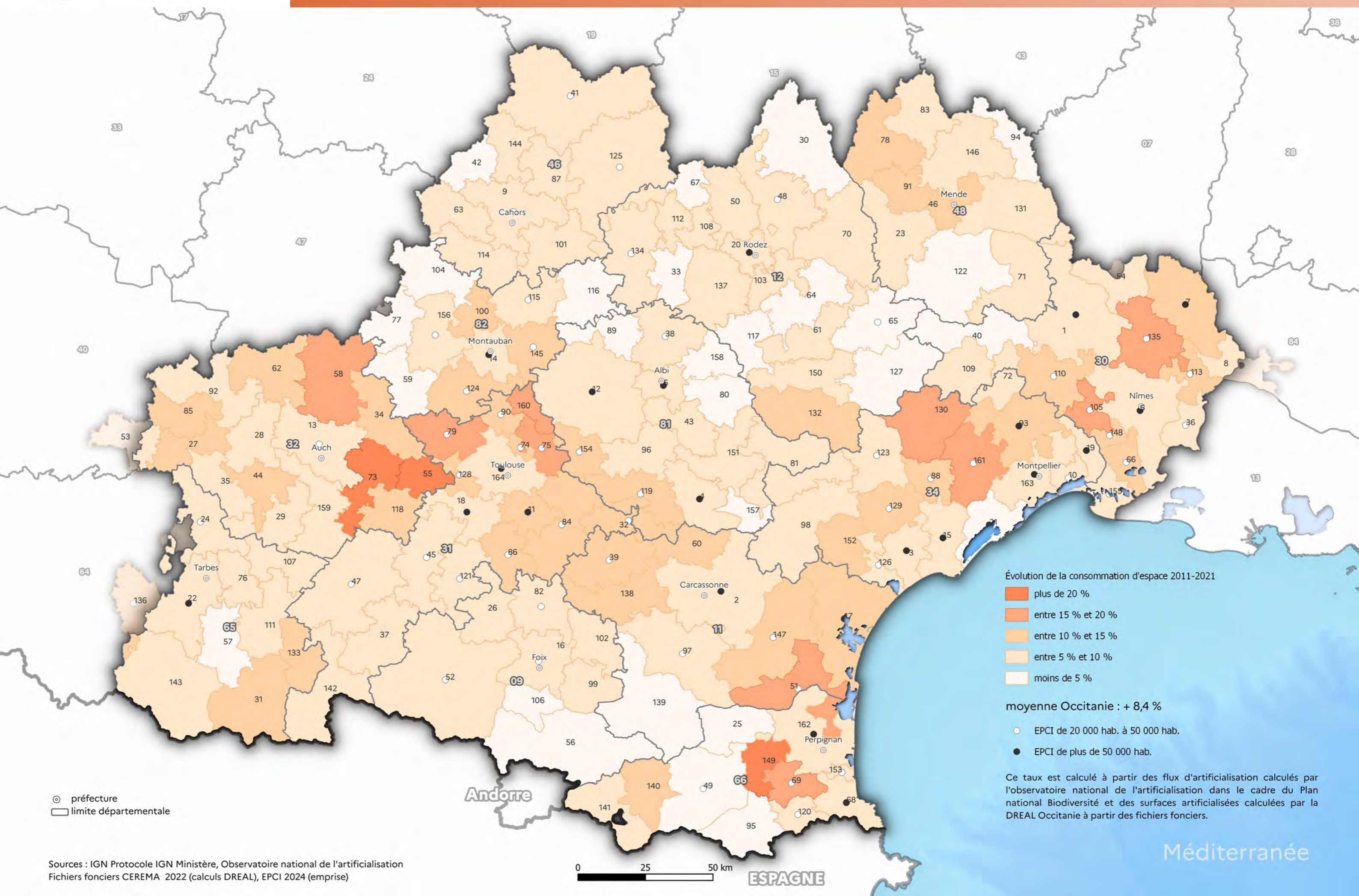
Aménagement et logement

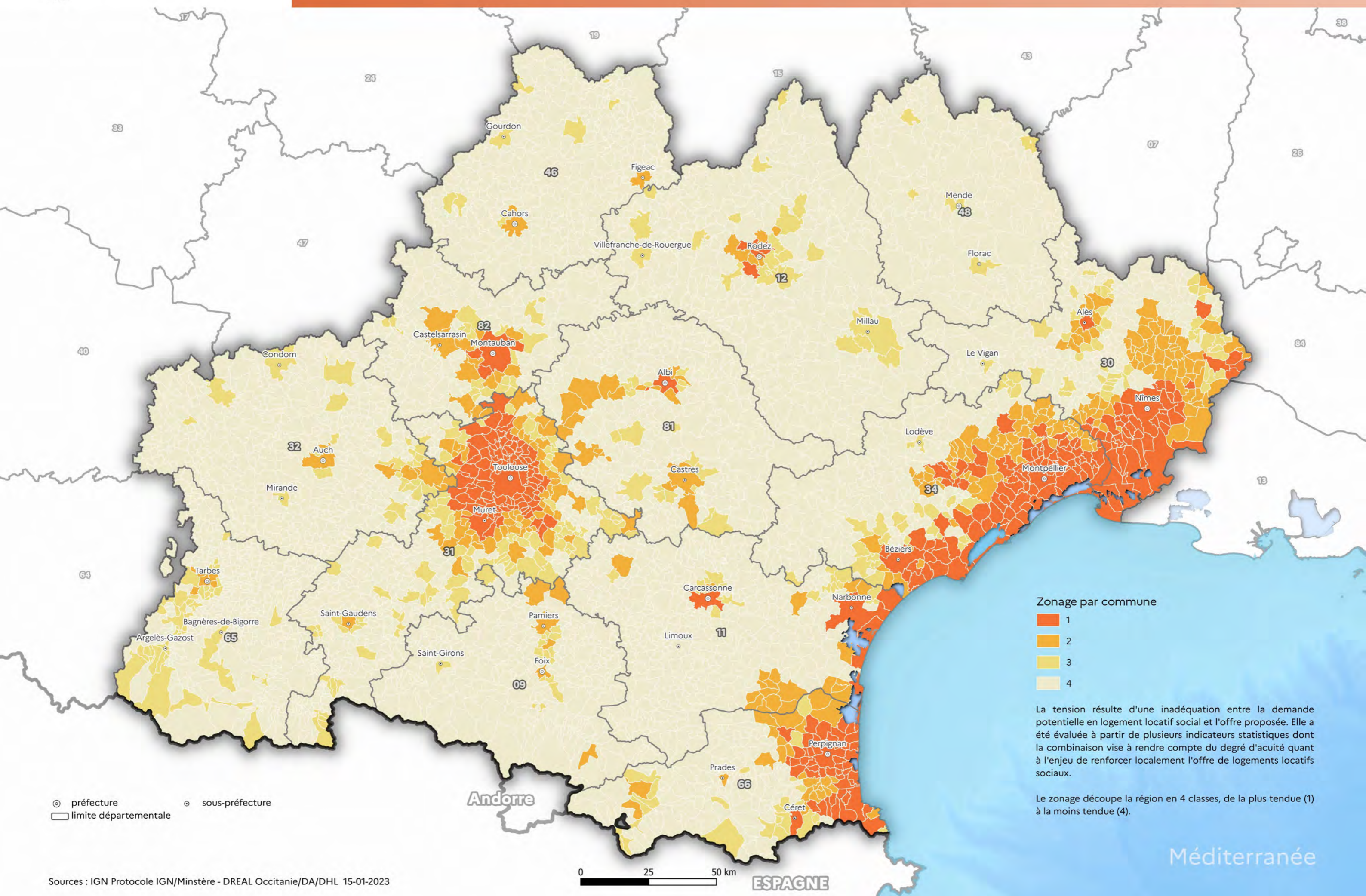


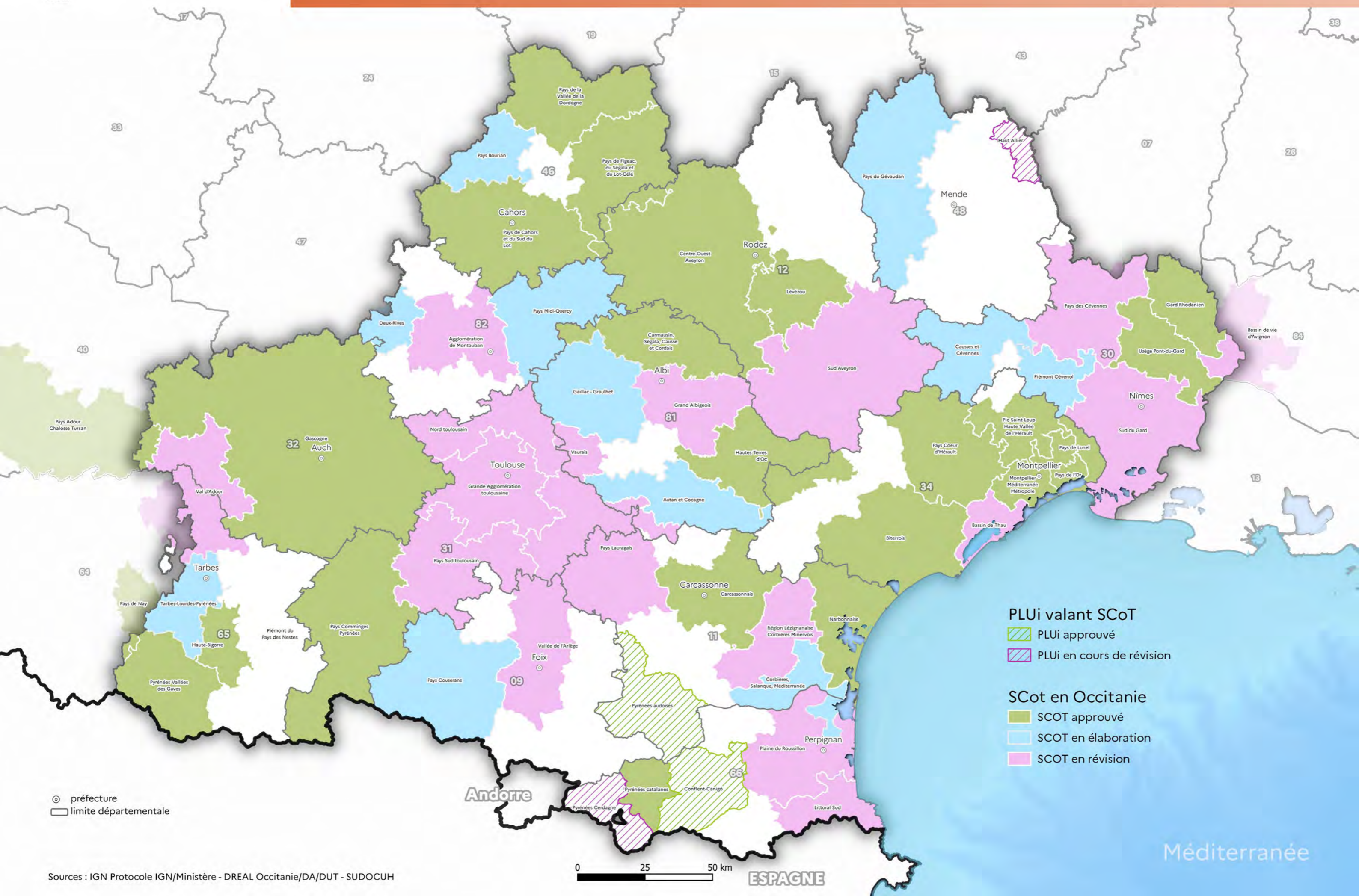
N° - Action Cœur de ville	N° - Petites villes de demain	N° - Petites villes de demain	N° - Petites villes de demain	N° - Petites villes de demain
001 - Agde	051 - Biars-sur-Cère	101 - Fronton	151 - Martres-Tolosane	201 - Roquecor
002 - Albi	052 - Blaye-les-Mines	102 - Gaillac	152 - Marvejols	202 - Roquemaure
003 - Alès	053 - Boulogne-sur-Gesse	103 - Ganges	153 - Masegros Causses Gorges	203 - Saillagouse
004 - Auch	054 - Bourg-de-Visa	104 - Gignac	154 - Masseur	204 - Saint-Geniez d'Olt et d'Aubrac
005 - Bagnols-sur-Cèze	055 - Bourg-Madame	105 - Gimont	155 - Maubourguet	205 - Saint-Affrique
006 - Béziers	056 - Bourgs sur Colagne	106 - Gorges du Tarn Causses	156 - Mauvezin	206 - Saint-Amans-des-Cots
007 - Cahors	057 - Bram	107 - Gourdon	157 - Mazères	207 - Saint-Ambroix
008 - Carcassonne	058 - Brassac	108 - Gramat	158 - Meyrueis	208 - Saint-André-de-Sangonis
009 - Castelsarrasin	059 - Bretenoux	109 - Graulhet	159 - Miélan	209 - Saint-Antonin-Noble-Val
010 - Castres - Mazamet	060 - Cadours	110 - Grenade	160 - Millas	210 - Saint-Céré
011 - Figeac	061 - Cajarc	111 - Gruissan	161 - Mirande	211 - Saint-Chély-d'Apcher
012 - Foix	062 - Calvisson	112 - Ille-sur-Têt	162 - Mirepoix	212 - Saint-Chinian
013 - Lourdes	063 - Capdenac-Gare	113 - Ispagnac	163 - Moissac	213 - Saint-Clar
014 - Lunel	064 - Caraman	114 - L'Isle-en-Dodon	164 - Monclar-de-Quercy	214 - Saint-Germain-du-Teil
015 - Castres - Mazamet	065 - Carbone	115 - L'Isle-Jourdain	165 - Montagnac	215 - Saint-Gilles
016 - Mende	066 - Carmaux	116 - La Canourgue	166 - Montaigne-de-Quercy	216 - Saint-Girons
017 - Millau	067 - Castelnaud d'Auzan Labarrère	117 - La Grand-Combe	167 - Montcuq-en-Quercy-Blanc	217 - Saint-Hilaire-de-Brethmas
018 - Montauban	068 - Castelnaud Montraiet-Sainte Alauzie	118 - La Salvetat-sur-Agout	168 - Montesquiou	218 - Saint-Hippolyte-du-Fort
019 - Narbonne	069 - Castelnaud-Magnoac	119 - Lacapelle-Marival	169 - Mur-de-Barrez	219 - Saint-Jean-du-Gard
020 - Pamiers	070 - Castelnaudary	120 - Lacaune	170 - Murat-sur-Vèbre	220 - Saint-Lary-Soulan
021 - Perpignan	071 - Caussade	121 - Lafrançaise	171 - Nailloux	221 - Saint-Laurent-de-la-Salanque
022 - Revel	072 - Cauterets	122 - Laguiole	172 - Naucelle	222 - Saint-Laurent-de-Neste
023 - Rodez	073 - Caylus	123 - Laissac-Sévérac l'Église	173 - Nègrepelisse	223 - Saint-Martory
024 - Saint-Gaudens	074 - Cazals	124 - Lalbenque	174 - Nogaro	224 - Saint-Paul-de-Fenouillet
025 - Sète	075 - Cazaubon	125 - Langogne	175 - Olette	225 - Saint-Pons-de-Thomières
026 - Tarbes	076 - Cazères	126 - Lannemezan	176 - Olonzac	226 - Saint-Sulpice-la-Pointe
027 - Villefranche-de-Rouergue	077 - Cazes-Mondenard	127 - Lauzerte	177 - Osséja	227 - Salies-du-Salat
028 - Aigues-Mortes	078 - Cazouls-lès-Béziers	128 - Lavaur	178 - Pézenas	228 - Salviac
	079 - Céret	129 - Lavelanet	179 - Plaisance	229 - Samatan
N° - Petites villes de demain	080 - Chalabre	130 - Lavit	180 - Pont-de-Salars	230 - Saverdun
029 - Alban	081 - Chanac	131 - Le Boulou	181 - Pont-Saint-Esprit	231 - Seissan
030 - Amélie-les-Bains-Palalda	082 - Clermont-l'Hérault	132 - Le Grau-du-Roi	182 - Port-la-Nouvelle	232 - Sévérac d'Aveyron
031 - Anduze	083 - Cologne	133 - Le Vigan	183 - Port-Vendres	233 - Sigean
032 - Aramon	084 - Colombiers	134 - Lectoure	184 - Prades	234 - Sommières
033 - Argelès-Gazost	085 - Condom	135 - Les Angles	185 - Prayssac	235 - Souillac
034 - Arles-sur-Tech	086 - Cordes-sur-Ciel	136 - Lézat-sur-Lèze	186 - Puy-l'Évêque	236 - Tarascon-sur-Ariège
035 - Arreau	087 - Couiza	137 - Lézignan-Corbières	187 - Puylaurens	237 - Thuir
036 - Aspet	088 - Coursan	138 - Limogne-en-Quercy	188 - Quillan	238 - Tournay
037 - Aurignac	089 - Cuxac-d'Aude	139 - Limoux	189 - Quissac	239 - Trèbes
038 - Auterive	090 - Decazeville	140 - Lisle-sur-Tarn	190 - Rabastens	240 - Trie-sur-Baïse
039 - Ax-les-Thermes	091 - Eauze	141 - Lodève	191 - Rabastens-de-Bigorre	241 - Valence
040 - Bagnères-de-Bigorre	092 - Elne	142 - Lombez	192 - Réalmont	242 - Valence-sur-Baïse
041 - Bagnères-de-Luchon	093 - Entraygues-sur-Truyère	143 - Loupian	193 - Remoulins	243 - Vauvert
042 - Banassac-Canilhac	094 - Espalion	144 - Loures-Barousse	194 - Réquista	244 - Vayrac
043 - Banyuls-sur-Mer	095 - Espéraza	145 - Luzech	195 - Rieumes	245 - Vernet-les-Bains
044 - Baraqueville	096 - Estagel	146 - Magalas	196 - Rieupeyroux	246 - Vic-en-Bigorre
045 - Barjac	097 - Fleurance	147 - Marcillac	197 - Rieux-Minervois	247 - Vic-Fezensac
046 - Beaucaire	098 - Florac Trois Rivières	148 - Marcillac-Vallon	198 - Rignac	248 - Villecomtal
047 - Beaumont-de-Lomagne	099 - Florensac	149 - Marseillan	199 - Riscle	249 - Villefranche-de-Lauragais
048 - Bédarieux	100 - Font-Romeu-Odeillo-Via	150 - Martel	200 - Rivesaltes	250 - Villemur-sur-Tarn
049 - Bel-Air-Val-d'Ance				251 - Vinça
050 - Bellegarde				



1 - CA Alès Agglomération	56 - CC de la Haute Ariège	111 - CC du Plateau de Lannemezan
2 - CA Carcassonne Agglo	57 - CC de la Haute-Bigorre	112 - CC du Plateau de Montbazens
3 - CA de Béziers-Méditerranée	58 - CC de la Lomagne Gersoise	113 - CC du Pont du Gard
4 - CA de Castres Mazamet	59 - CC de la Lomagne Tarn-et-Garonnaise	114 - CC du Quercy Blanc
5 - CA de l'Albigeois (C2A)	60 - CC de la Montagne Noire	115 - CC du Quercy Caussadais
6 - CA de Nîmes Métropole	61 - CC de la Muse et des Raspes du Tarn	116 - CC du Quercy Rouergue et des Gorges de l'Aveyron
7 - CA du Gard Rhodanien	62 - CC de la Tenarèze	117 - CC du Réquistanais
8 - CA du Grand Avignon (COGA)	63 - CC de la Vallée du Lot et du Vignoble	118 - CC du Saves
9 - CA du Grand Cahors	64 - CC de Lévézou Pareloup	119 - CC du Sor et de l'Agout
10 - CA du Pays de l'Or	65 - CC de Millau Grands Causses	120 - CC du Vallespir
11 - CA du Sicoval	66 - CC de Petite Camargue	121 - CC du Volvestre
12 - CA Gaillac-Graulhet	67 - CC Decazeville Communauté	122 - CC Gorges Causses Cévennes
13 - CA Grand Auch Cœur de Gascogne	68 - CC des Albères, de la Côte Vermeille et de l'Illobérès	123 - CC Grand Orb communauté de communes en Languedoc
14 - CA Grand Montauban	69 - CC des Aspres	124 - CC Grand Sud Tarn et Garonne
15 - CA Hérault-Méditerranée	70 - CC des Causses à l'Aubrac	125 - CC Grand-Figeac
16 - CA L'agglo Foix-Varilhes	71 - CC des Cévennes au Mont Lozère	126 - CC La Domitienne
17 - CA Le Grand Narbonne	72 - CC des Cévennes Gangeoises et Suménoises	127 - CC Larzac et Vallées
18 - CA Le Muretain Agglo	73 - CC des Coteaux Arrats Gimone	128 - CC Le Grand Ouest Toulousain
19 - CA Lunel Agglo	74 - CC des Coteaux Bellevue	129 - CC Les Avant-Monts
20 - CA Rodez Agglomération	75 - CC des Coteaux du Girou	130 - CC Lodévois et Larzac
21 - CA Sète Agglo Méditerranée	76 - CC des Coteaux du Val d'Arros	131 - CC Mont Lozère
22 - CA Tarbes-Lourdes-Pyrénées	77 - CC des Deux Rives	132 - CC Monts, Rance et Rougier
23 - CC Aubrac Lot Causses Tarn	78 - CC des Hautes Terres de l'Aubrac	133 - CC Neste Barousse
24 - CC Adour Madiran	79 - CC des Hauts-Tolosans	134 - CC Ouest Aveyron Communauté
25 - CC Agly Fenouillèdes	80 - CC des Monts d'Alban et du Villefranchois	135 - CC Pays d'Uzès
26 - CC Arize Lèze	81 - CC des Monts de Lacaune et de la Montagne du Haut Languedoc	136 - CC Pays de Nay
27 - CC Armagnac Adour	82 - CC des Portes d'Ariège Pyrénées	137 - CC Pays Ségali Communauté
28 - CC Artagnan de Fezensac	83 - CC des Terres d'Apcher-Margeride-Aubrac	138 - CC Piège Lauragais Malepère
29 - CC Astarac Arros en Gascogne	84 - CC des Terres du Lauragais	139 - CC Pyrénées Audoises
30 - CC Aubrac, Carladez et Viadène	85 - CC du Bas Armagnac	140 - CC Pyrénées catalanes
31 - CC Aure Louron	86 - CC du Bassin Auterivain Haut-Garonnais	141 - CC Pyrénées Cerdagne
32 - CC Aux sources du Canal du Midi	87 - CC du Causse de Labastide-Murat	142 - CC Pyrénées Haut Garonnaises
33 - CC Aveyron Bas Ségala Viaur	88 - CC du Clermontois	143 - CC Pyrénées Vallées des Gaves
34 - CC Bastides de Lomagne	89 - CC du Cordais et du Causse (4 C)	144 - CC Quercy - Bouriane
35 - CC Bastides et Vallons du Gers	90 - CC du Frontonnais	145 - CC Quercy Vert-Aveyron
36 - CC Beaucaire Terre d'Argence	91 - CC du Gévaudan	146 - CC Randon - Margeride
37 - CC Cagire Garonne Salat	92 - CC du Grand Armagnac	147 - CC Région Lézignanaise, Corbières et Minervois
38 - CC Carmausin-Ségala	93 - CC du Grand Pic Saint-Loup	148 - CC Rhony, Vistre, Vidourle
39 - CC Castelnaudary Lauragais Audois	94 - CC du Haut Allier	149 - CC Roussillon-Conflent
40 - CC Causses Aigoual Cévennes	95 - CC du Haut Vallespir	150 - CC Saint Affricain, Roquefort, Sept Vallons
41 - CC Causses et Vallée de la Dordogne	96 - CC du Lautrécois et du Pays d'Agout	151 - CC Sidobre Vals et Plateaux
42 - CC Cazals-Salviac	97 - CC du Limouxin	152 - CC Sud-Hérault
43 - CC Centre Tarn	98 - CC du Minervois au Caroux	153 - CC Sud-Roussillon
44 - CC Cœur d'Astarac en Gascogne	99 - CC du Pays d'Olmes	154 - CC Tarn-Agout
45 - CC Cœur de Garonne	100 - CC du Pays de Lafrançaise	155 - CC Terre de Camargue
46 - CC Cœur de Lozère	101 - CC du Pays de Lalbenque-Limogne	156 - CC Terres des Confluences
47 - CC Cœur et Coteaux du Comminges	102 - CC du Pays de Mirepoix	157 - CC Thoré Montagne Noire
48 - CC Comtal Lot et Truyère	103 - CC du Pays de Salars	158 - CC Val 81
49 - CC Conflent-Canigó	104 - CC du Pays de Serres en Quercy	159 - CC Val de Gers
50 - CC Conques-Marcillac	105 - CC du Pays de Sommières	160 - CC Val'Aïgo
51 - CC Corbières Salanque Méditerranée	106 - CC du Pays de Tarascon	161 - CC Vallée de l'Hérault
52 - CC Couserans-Pyrénées	107 - CC du Pays de Trie et du Magnoac	162 - CU Perpignan Méditerranée Métropole
53 - CC d'Aire-sur-l'Adour	108 - CC du Pays Rignacois	163 - Montpellier Méditerranée Métropole
54 - CC de Cèze Cévennes	109 - CC du Pays Viganais	164 - Toulouse Métropole
55 - CC de la Gascogne Toulousaine	110 - CC du Piémont Cévenol	







Vous êtes invités à transmettre vos suggestions d'amélioration,
en précisant vos coordonnées et l'objet de votre message
(suggestion d'amélioration, de satisfaction, remarque...)
à l'adresse suivante:

dreal-occitanie@developpement-durable.gouv.fr



Directeur de la publication : Patrick Berg, directeur régional de l'environnement, de l'aménagement et du logement d'Occitanie

Coordination, réalisation : DREAL Occitanie/DEC/Division SIG

Collecte des données, cartographie : DREAL Occitanie/DEC/Division SIG

Crédit photographique, illustrations : DREAL Occitanie

Éditeur : DREAL Occitanie,
Cité administrative,
1, rue de la cité administrative - CS 80002,
31074 Toulouse Cedex 09

Imprimeur : atelier reprographie du SGCD 31

Achevé d'imprimé : Juillet 2024

Parution : Juillet 2024

Dépôt légal :

Prix : gratuit

ISSN : en cours d'attribution



**PRÉFET
DE LA RÉGION
OCCITANIE**

*Liberté
Égalité
Fraternité*