


atlas

de l'Occitanie
2024



MEDITERRANÉE

Éditorial



Sous l'égide de Pierre-André DURAND, préfet de la région Occitanie, et des préfètes et préfets de département, la DREAL vous propose de découvrir l'Occitanie à travers les cartes illustrant le déploiement sur le territoire des politiques publiques de la transition écologique et de la cohésion des territoires.

Ainsi, au fil des pages, vous trouverez des cartes illustrant les infrastructures de transport et la mobilité, la biodiversité et les paysages, l'énergie et le climat, l'aménagement du territoire et le logement, la prévention des risques naturels et industriels, l'eau et le littoral de notre région.

Je vous en souhaite une excellente lecture. N'hésitez pas à nous signaler vos remarques et propositions d'amélioration !

Le Directeur de l'Environnement,
de l'Aménagement et du Logement d'Occitanie

Patrick BERG

Table des matières

Éditorial.....	3
Liste des acronymes.....	6
● Organisation administrative	
Les départements.....	9
L'intercommunalité, Les EPCI à fiscalité propre.....	11
● Démographie	
Population des intercommunalités 2021 et taux d'évolution moyen annuel 2015 - 2021.....	15
Indice de jeunesse 2021 (moins de 20 ans 60 ans et plus) par intercommunalité.....	17
Aires d'attraction des villes 2020 au 1er janvier 2024.....	18
● Économie	
Niveau de vie médian en 2021 par intercommunalité.....	21
Taux de pauvreté en 2021 par intercommunalité.....	23
Evolution de l'emploi entre 2011 et 2021 et les établissements de plus de 500 salariés.....	24
● Géographie physique	
Topographie.....	26
Occupation du sol.....	27
Précipitations moyennes.....	28
Températures minimales moyennes.....	29
Températures maximales moyennes.....	30
● Sites et paysages	
Les ensembles paysagers.....	32
Protections et valorisations des paysages.....	33
Patrimoine mondial UNESCO.....	34
● Biodiversité	
Régions biogéographiques.....	36
Zones humides.....	37
Trames verte et bleue.....	38
Sites de l'inventaire du patrimoine naturel.....	39
Réseau Natura 2000.....	40
Aires protégées.....	41
Aires protégées sous protection forte.....	42
Autres aires protégées.....	43
Sites identifiés de restauration de la biodiversité.....	45
● Eau	
Démarches concertées de gestion quantitative de l'eau.....	48
Organismes Uniques de Gestion Collective.....	49
État écologique des masses d'eau superficielles.....	50
État chimique des masses d'eau superficielles.....	51
Zones vulnérables aux nitrates.....	52
Zones sensibles à l'eutrophisation.....	53
Captages prioritaires.....	54
Cours d'eau classés au titre de la continuité écologique et axes migrateurs amphihalins.....	55
Restauration de la continuité écologique - Ouvrages prioritaires.....	56
● Transition énergétique et climat	
Plans climat-air-énergie territoriaux (PCAET).....	59
Production d'énergies renouvelables 2021.....	61
Énergie hydroélectrique concédée, patrimoine de l'État.....	62
Contrats pour la réussite de la transition écologique (CRTE).....	63
Zones favorables à l'éolien terrestre.....	64
● Risques naturels	
Digues et barrages classés.....	66
Enveloppes de zones potentiellement inondables par des phénomènes extrêmes.....	67
Portrait hydrologique schématique.....	68
Surveillance et prévision des crues.....	69
Programmes d'actions de prévention des inondations (PAPI) en cours ou en projet.....	70
Zonage sismique.....	71
Zones potentiellement sensibles aux incendies de forêts - Période de référence 1989-2008.....	72
Zones potentiellement sensibles aux incendies de forêts - Modélisation 2040.....	73
Exposition au phénomène de retrait gonflement des argiles.....	74
Zones à potentiel radon.....	75
Évolution du trait de côte.....	76
Plans de Prévention des Risques d'Inondation.....	77
Plans de prévention des risques naturels terrestres (PPRN hors retrait gonflement argile).....	78
Aléa de submersion marine.....	79
● Risques technologiques	
Principales installations classées.....	83
Exploitation des ressources du sol et du sous-sol.....	84
Secteurs d'Information sur les Sols (SIS).....	85
Plans de prévention des risques technologiques et miniers.....	87
● Mobilité, infrastructures et transport	
Trajets moyens journalier annuels sur le réseau routier national en 2023.....	90
Réseau ferroviaire – Réseau routier.....	91
Accessibilité au réseau autoroutier et au réseau structurant en Occitanie.....	92
Navettes domicile-travail.....	93
Autorités Organisatrices de la Mobilité locales en Occitanie au 01-01-2024.....	94
Schéma des véloroutes.....	95
Fréquentation aéroportuaire et activité portuaire.....	96
● Aménagement et logement	
Communes lauréates des programmes « Action Cœur de ville » et « Petites villes de demain ».....	99
Taux d'évolution de l'artificialisation sur 10 ans (2011-2021) par intercommunalité.....	101
Tension et besoins prioritaires en logements locatifs sociaux.....	102
Schémas de cohérence territoriale (SCoT) au 14-06-2024.....	103
Nombre et taux de logements sociaux en 2023.....	105
Opérations ANAH (OPAH et PIG).....	106
Délégués des aides à la pierre.....	107
Nombre de résidences secondaires par EPCI.....	109
Communes soumises à l'article 55 de la loi SRU.....	110

Liste des acronymes

ADASEA.....	Association départementale pour l'aménagement des structures des exploitations agricoles	ONF.....	Office national des forêts
AEAG.....	Agence de l'eau Adour Garonne	OPAH.....	Opération programmée pour l'amélioration de l'habitat
AELB.....	Agence de l'eau Loire Bretagne	OUGC.....	Organismes Uniques de Gestion Collective
AEP.....	Alimentation en eau potable	PAPI.....	Programme d'actions de prévention des inondations
AERM.....	Agence de l'eau Rhône Méditerranée	PCAET.....	Plan climat-air-énergie territorial
AERMC.....	Agence de l'eau Rhône Méditerranée Corse	PGRE.....	Plan de Gestion de la ressource en eau
ANAH.....	Agence nationale de l'habitat	PIG.....	Programme d'intérêt général
AOM.....	Autorité organisatrice de la mobilité	PNB.....	Plan national de biodiversité
AREMIP.....	Action recherche environnement Midi-Pyrénées	PNC.....	Parc national des Cévennes
AUP.....	Autorisation unique pluriannuelle	PNRGC.....	Parc naturel régional des Grands Causses
BAG.....	Bassin Adour-Garonne	PNRPA.....	Parc naturel régional des Préalpes d'Azur
BRGM.....	Bureau de recherches géologiques et minières	PPI.....	Plan particulier d'intervention
CA.....	Communauté d'agglomération	PPR.....	Plan de prévention des risques
CAUE.....	Conseil d'architecture, d'urbanisme et de l'environnement	PPRI.....	Plan de prévention des risques inondations
CCI.....	Chambre de commerce et d'industrie	PPRM.....	Plan de prévention des risques miniers
CEREMA.....	Centre d'études et d'expertise sur les risques, l'environnement, la mobilité et l'aménagement	PPRN.....	Plan de prévention des risques naturels
CRTE.....	Contrat de relance et de transition écologique	PPRT.....	Plan de prévention des risques technologiques
DOE.....	Débit objectif d'étiage	RPLS.....	Répertoire du parc locatif social
EAIP.....	Enveloppe approchée des inondations potentielles	SCHAPI.....	Service central d'hydrométéorologie et d'appui à la prévision des inondations
EPCI.....	Établissement public de coopération intercommunale	SCoT.....	Schéma de cohérence territoriale
EPRI.....	Évaluation préliminaire des risques d'inondation	SDAGE.....	Schéma directeur d'aménagement et de gestion des eaux
EVP.....	Étude de volume prélevable	SIAV2A.....	Syndicat interrégional pour l'amélioration de la vie aquatique et aérienne
GSF.....	Grand site de France	SMAGE.....	Syndicat mixte d'aménagement et de gestion des eaux
GUNenv.....	Guichet Unique Numérique de l'environnement	SMBRC.....	Société mycologique et botanique de la région chambérienne
ICPE.....	Installation classée pour la protection de l'environnement	SMBVV.....	Syndicat mixte du bassin versant du Viaur
IED.....	Industrial emissions directive	SMMAR.....	Syndicat mixte de milieux aquatiques et des rivières
IFN.....	Institut national forestier	SMTC.....	Syndicat mixte des transports en commun
IGN.....	Institut géographique national	SMVOL.....	Syndicat mixte de la vallée de l'Orb et du Libron
INPN.....	Inventaire national du patrimoine naturel	SNCF.....	Société nationale des chemins de fer français
INSEE.....	Institut national de la statistique et des études économiques	SRGITC.....	Stratégie régionale de la gestion intégrée du trait de côte
IPGN.....	Inventaire du patrimoine géologique national	SYBLE.....	Syndicat du bassin du Lez
IRSN.....	Institut de radioprotection et de sûreté nucléaire	TRI.....	Territoire à risque inondation
Loi SRU.....	Loi solidarité et renouvellement urbain	TepCV.....	Territoire à énergie positive pour la croissance verte
MNHM.....	Muséum national d'histoire naturelle	UNESCO.....	United nations educational, scientific and cultural organization
NASA SRTM.....	NASA Shuttle Radar Topography Mission	ZALT.....	Zone d'action à long terme
NMP.....	Nature Midi-Pyrénées	ZAP.....	Zone d'action prioritaire
OGS.....	Opération grand site	ZNIEFF.....	Zone naturelle d'intérêt écologique floristique et faunistique
		ZRE.....	Zone de répartition des eaux

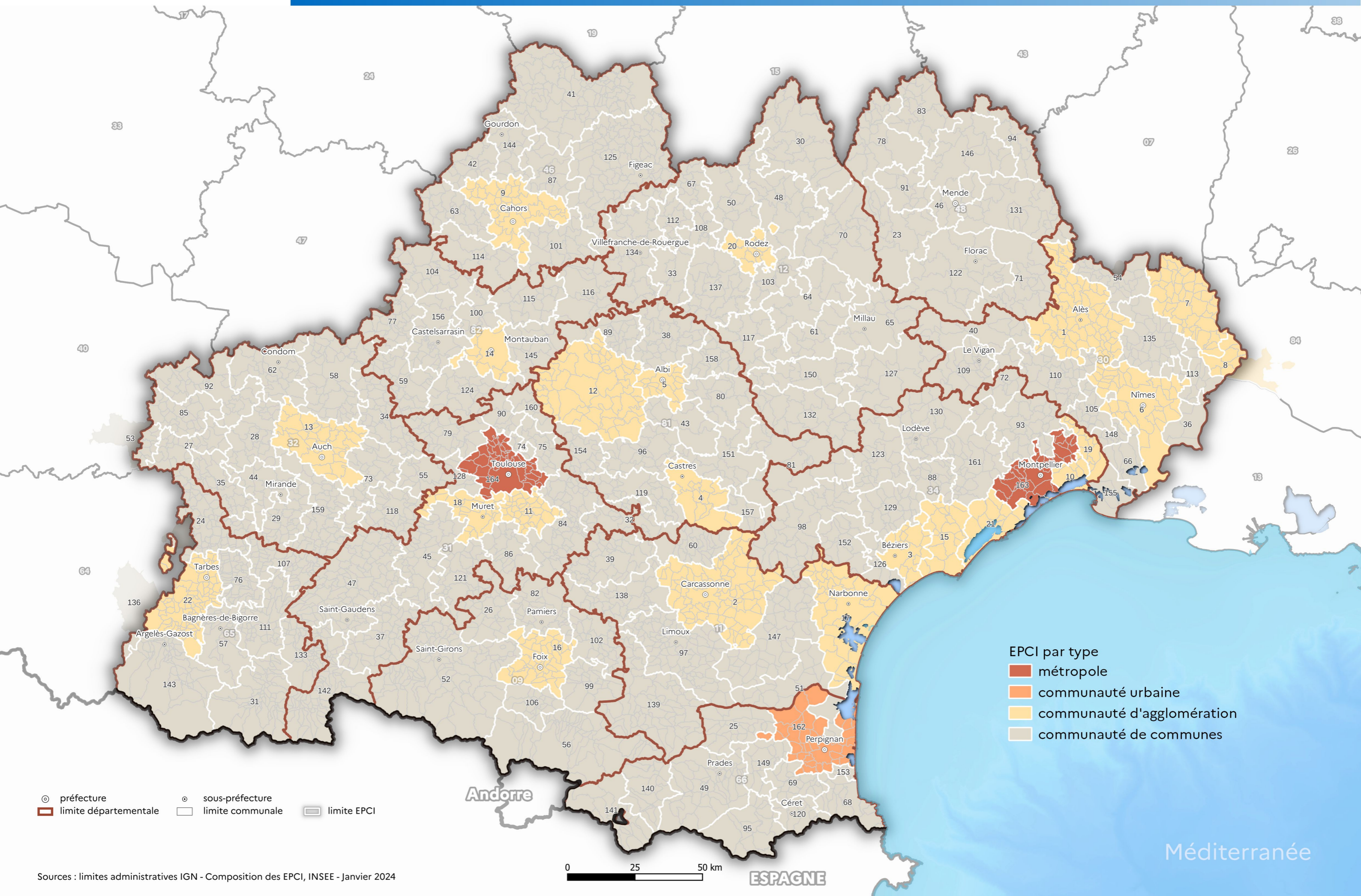


Organisation administrative



○ préfecture ○ sous-préfecture
▬ limite départementale ▬ limite arrondissement

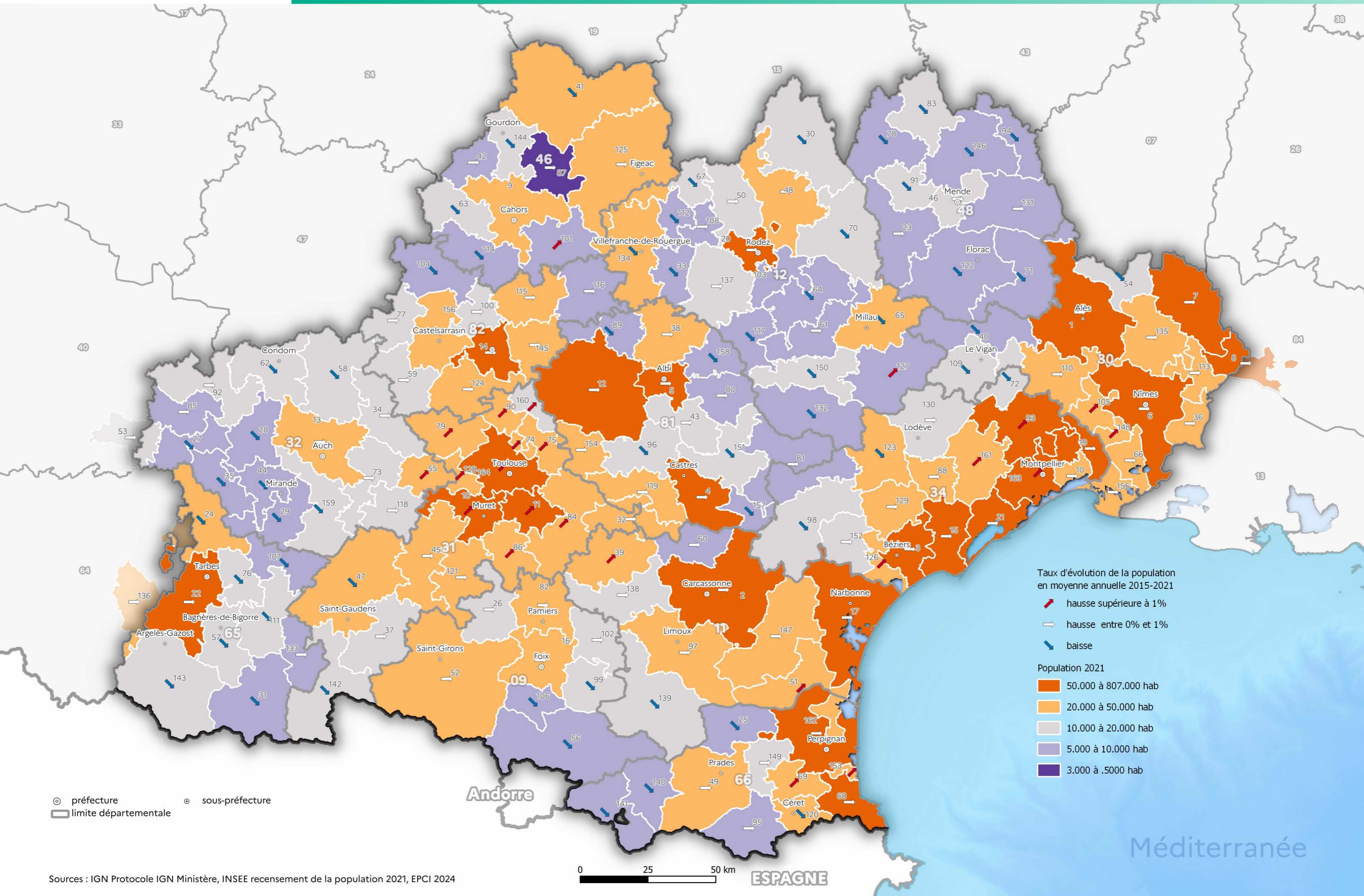
- | | | | | | |
|----|-------------------------------------|-----|---|-----|--|
| 1 | CA Alès Agglomération | 56 | CC de la Haute Ariège | 111 | CC du Plateau de Lannemezan |
| 2 | CA Carcassonne Agglo | 57 | CC de la Haute-Bigorre | 112 | CC du Plateau de Montbazens |
| 3 | CA de Béziers-Méditerranée | 58 | CC de la Lomagne Gersoise | 113 | CC du Pont du Gard |
| 4 | CA de Castres Mazamet | 59 | CC de la Lomagne Tarn-et-Garonnaise | 114 | CC du Quercy Blanc |
| 5 | CA de l'Albigeois (C2A) | 60 | CC de la Montagne Noire | 115 | CC du Quercy Caussadais |
| 6 | CA de Nîmes Métropole | 61 | CC de la Muse et des Raspes du Tarn | 116 | CC du Quercy Rouergue et des Gorges de l'Aveyron |
| 7 | CA du Gard Rhodanien | 62 | CC de la Tenarèze | 117 | CC du Réquistanais |
| 8 | CA du Grand Avignon (COGA) | 63 | CC de la Vallée du Lot et du Vignoble | 118 | CC du Saves |
| 9 | CA du Grand Cahors | 64 | CC de Lévézou Pareloup | 119 | CC du Sor et de l'Agout |
| 10 | CA du Pays de l'Or | 65 | CC de Millau Grands Causses | 120 | CC du Vallespir |
| 11 | CA du Sicoval | 66 | CC de Petite Camargue | 121 | CC du Volvestre |
| 12 | CA Gaillac-Graulhet | 67 | CC Decazeville Communauté | 122 | CC Gorges Causses Cévennes |
| 13 | CA Grand Auch Cœur de Gascogne | 68 | CC des Albères, de la Côte Vermeille et de l'Illobérus | 123 | CC Grand Orb communauté de communes en Languedoc |
| 14 | CA Grand Montauban | 69 | CC des Aspres | 124 | CC Grand Sud Tarn et Garonne |
| 15 | CA Hérault-Méditerranée | 70 | CC des Causses à l'Aubrac | 125 | CC Grand-Figeac |
| 16 | CA L'agglo Foix-Varilhès | 71 | CC des Cévennes au Mont Lozère | 126 | CC La Domitienne |
| 17 | CA Le Grand Narbonne | 72 | CC des Cévennes Gangeoises et Suménoises | 127 | CC Larzac et Vallées |
| 18 | CA Le Muretain Agglo | 73 | CC des Coteaux Arrats Gimone | 128 | CC Le Grand Ouest Toulousain |
| 19 | CA Lunel Agglo | 74 | CC des Coteaux Bellevue | 129 | CC Les Avant-Monts |
| 20 | CA Rodez Agglomération | 75 | CC des Coteaux du Girou | 130 | CC Lodévois et Larzac |
| 21 | CA Sète Agglo Méditerranée | 76 | CC des Coteaux du Val d'Arros | 131 | CC Mont Lozère |
| 22 | CA Tarbes-Lourdes-Pyrénées | 77 | CC des Deux Rives | 132 | CC Monts, Rance et Rougier |
| 23 | Aubrac Lot Causses Tarn | 78 | CC des Hautes Terres de l'Aubrac | 133 | CC Neste Barousse |
| 24 | CC Adour Madiran | 79 | CC des Hauts-Tolosans | 134 | CC Ouest Aveyron Communauté |
| 25 | CC Agly Fenouillèdes | 80 | CC des Monts d'Alban et du Villefranchois | 135 | CC Pays d'Uzès |
| 26 | CC Arize Lèze | 81 | CC des Monts de Lacaune et de la Montagne du Haut Languedoc | 136 | CC Pays de Nay |
| 27 | CC Armagnac Adour | 82 | CC des Portes d'Ariège Pyrénées | 137 | CC Pays Ségali Communauté |
| 28 | CC Artagnan de Fezensac | 83 | CC des Terres d'Apcher-Margeride-Aubrac | 138 | CC Piège Lauragais Malepère |
| 29 | CC Astarac Arros en Gascogne | 84 | CC des Terres du Lauragais | 139 | CC Pyrénées Audoises |
| 30 | CC Aubrac, Carladez et Viadène | 85 | CC du Bas Armagnac | 140 | CC Pyrénées catalanes |
| 31 | CC Aure Louron | 86 | CC du Bassin Auterivain Haut-Garonnais | 141 | CC Pyrénées Cerdagne |
| 32 | CC Aux sources du Canal du Midi | 87 | CC du Causse de Labastide-Murat | 142 | CC Pyrénées Haut Garonnaises |
| 33 | CC Aveyron Bas Ségala Viaur | 88 | CC du Clermontais | 143 | CC Pyrénées Vallées des Gaves |
| 34 | CC Bastides de Lomagne | 89 | CC du Cordais et du Causse (4 C) | 144 | CC Quercy - Bouriane |
| 35 | CC Bastides et Vallons du Gers | 90 | CC du Frontonnais | 145 | CC Quercy Vert-Aveyron |
| 36 | CC Beaucaire Terre d'Argence | 91 | CC du Gévaudan | 146 | CC Randon - Margeride |
| 37 | CC Cagire Garonne Salat | 92 | CC du Grand Armagnac | 147 | CC Région Lézignanaise, Corbières et Minervois |
| 38 | CC Carmausin-Ségala | 93 | CC du Grand Pic Saint-Loup | 148 | CC Rhony, Vistre, Vidourle |
| 39 | CC Castelnaudary Lauragais Audois | 94 | CC du Haut Allier | 149 | CC Roussillon-Conflent |
| 40 | CC Causses Aigoual Cévennes | 95 | CC du Haut Vallespir | 150 | CC Saint Affricain, Roquefort, Sept Vallons |
| 41 | CC Causses et Vallée de la Dordogne | 96 | CC du Laurécois et du Pays d'Agout | 151 | CC Sidobre Vals et Plateaux |
| 42 | CC Cazals-Salviac | 97 | CC du Limouxin | 152 | CC Sud-Hérault |
| 43 | CC Centre Tarn | 98 | CC du Minervois au Caroux | 153 | CC Sud-Roussillon |
| 44 | CC Cœur d'Astarac en Gascogne | 99 | CC du Pays d'Olmes | 154 | CC Tarn-Agout |
| 45 | CC Cœur de Garonne | 100 | CC du Pays de Lafrançaise | 155 | CC Terre de Camargue |
| 46 | CC Cœur de Lozère | 101 | CC du Pays de Lalbenque-Limogne | 156 | CC Terres des Confluences |
| 47 | CC Cœur et Coteaux du Comminges | 102 | CC du Pays de Mirepoix | 157 | CC Thoré Montagne Noire |
| 48 | CC Comtal Lot et Truyère | 103 | CC du Pays de Salars | 158 | CC Val 81 |
| 49 | CC Conflent-Canigó | 104 | CC du Pays de Serres en Quercy | 159 | CC Val de Gers |
| 50 | CC Conques-Marcillac | 105 | CC du Pays de Sommières | 160 | CC Val'Aïgo |
| 51 | CC Corbières Salanque Méditerranée | 106 | CC du Pays de Tarascon | 161 | CC Vallée de l'Hérault |
| 52 | CC Couserans-Pyrénées | 107 | CC du Pays de Trie et du Magnoac | 162 | CU Perpignan Méditerranée Métropole |
| 53 | CC d'Aire-sur-l'Adour | 108 | CC du Pays Rignacois | 163 | Montpellier Méditerranée Métropole |
| 54 | CC de Cèze Cévennes | 109 | CC du Pays Viganais | 164 | Toulouse Métropole |
| 55 | CC de la Gascogne Toulousaine | 110 | CC du Piémont Cévenol | | |



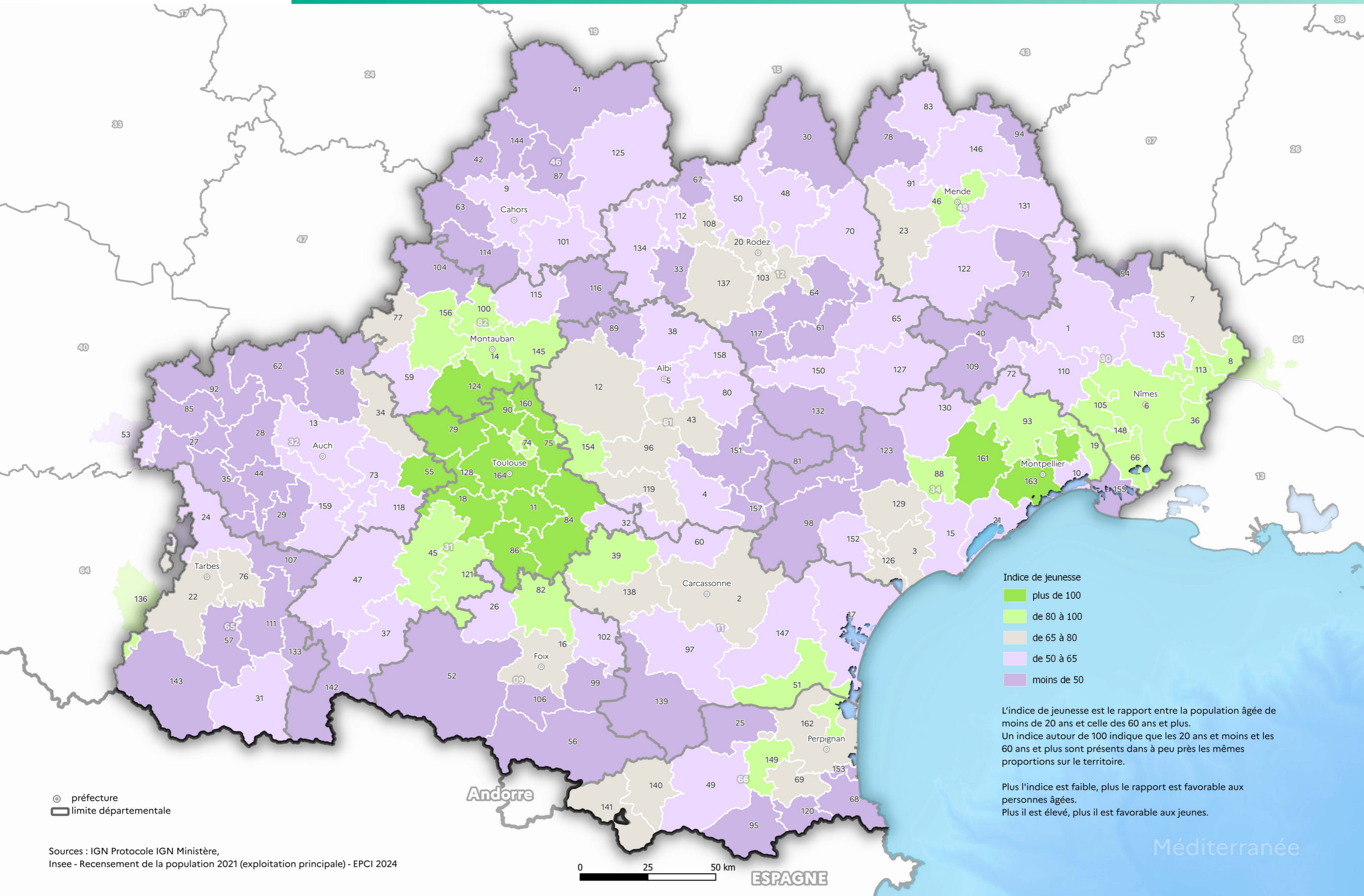
Démographie



1 - CA Alès Agglomération	56 - CC de la Haute Ariège	111 - CC du Plateau de Lannemezan
2 - CA Carcassonne Agglo	57 - CC de la Haute-Bigorre	112 - CC du Plateau de Montbazens
3 - CA de Béziers-Méditerranée	58 - CC de la Lomagne Gersoise	113 - CC du Pont du Gard
4 - CA de Castres Mazamet	59 - CC de la Lomagne Tarn-et-Garonnaise	114 - CC du Quercy Blanc
5 - CA de l'Albigeois (C2A)	60 - CC de la Montagne Noire	115 - CC du Quercy Caussadais
6 - CA de Nîmes Métropole	61 - CC de la Muse et des Raspes du Tarn	116 - CC du Quercy Rouergue et des Gorges de l'Aveyron
7 - CA du Gard Rhodanien	62 - CC de la Tenarèze	117 - CC du Réquistanais
8 - CA du Grand Avignon (COGA)	63 - CC de la Vallée du Lot et du Vignoble	118 - CC du Saves
9 - CA du Grand Cahors	64 - CC de Lévézou Pareloup	119 - CC du Sor et de l'Agout
10 - CA du Pays de l'Or	65 - CC de Millau Grands Causses	120 - CC du Vallespir
11 - CA du Sicoval	66 - CC de Petite Camargue	121 - CC du Volvestre
12 - CA Gaillac-Graulhet	67 - CC Decazeville Communauté	122 - CC Gorges Causses Cévennes
13 - CA Grand Auch Cœur de Gascogne	68 - CC des Albères, de la Côte Vermeille et de l'Illibéris	123 - CC Grand Orb communauté de communes en Languedoc
14 - CA Grand Montauban	69 - CC des Aspres	124 - CC Grand Sud Tarn et Garonne
15 - CA Hérault-Méditerranée	70 - CC des Causses à l'Aubrac	125 - CC Grand-Figeac
16 - CA L'agglo Foix-Varilhes	71 - CC des Cévennes au Mont Lozère	126 - CC La Domitienne
17 - CA Le Grand Narbonne	72 - CC des Cévennes Gangeoises et Suménoises	127 - CC Larzac et Vallées
18 - CA Le Muretain Agglo	73 - CC des Coteaux Arrats Gimone	128 - CC Le Grand Ouest Toulousain
19 - CA Lunel Agglo	74 - CC des Coteaux Bellevue	129 - CC Les Avant-Monts
20 - CA Rodez Agglomération	75 - CC des Coteaux du Girou	130 - CC Lodévois et Larzac
21 - CA Sète Agglopôle Méditerranée	76 - CC des Coteaux du Val d'Arros	131 - CC Mont Lozère
22 - CA Tarbes-Lourdes-Pyrénées	77 - CC des Deux Rives	132 - CC Monts, Rance et Rougier
23 - CC Aubrac Lot Causses Tarn	78 - CC des Hautes Terres de l'Aubrac	133 - CC Neste Barousse
24 - CC Adour Madiran	79 - CC des Hauts-Tolosans	134 - CC Ouest Aveyron Communauté
25 - CC Agly Fenouillèdes	80 - CC des Monts d'Alban et du Villefranchois	135 - CC Pays d'Uzès
26 - CC Arize Lèze	81 - CC des Monts de Lacaune et de la Montagne du Haut Languedoc	136 - CC Pays de Nay
27 - CC Armagnac Adour	82 - CC des Portes d'Ariège Pyrénées	137 - CC Pays Ségali Communauté
28 - CC Artagnan de Fezensac	83 - CC des Terres d'Apcher-Margeride-Aubrac	138 - CC Piège Lauragais Malepère
29 - CC Astarac Arros en Gascogne	84 - CC des Terres du Lauragais	139 - CC Pyrénées Audoises
30 - CC Aubrac, Carladez et Viadène	85 - CC du Bas Armagnac	140 - CC Pyrénées catalanes
31 - CC Aure Louron	86 - CC du Bassin Auterivain Haut-Garonnais	141 - CC Pyrénées Cerdagne
32 - CC Aux sources du Canal du Midi	87 - CC du Causse de Labastide-Murat	142 - CC Pyrénées Haut Garonnaises
33 - CC Aveyron Bas Ségala Viaur	88 - CC du Clermontais	143 - CC Pyrénées Vallées des Gaves
34 - CC Bastides de Lomagne	89 - CC du Cordais et du Causse (4 C)	144 - CC Quercy - Bouriane
35 - CC Bastides et Vallons du Gers	90 - CC du Frontonnais	145 - CC Quercy Vert-Aveyron
36 - CC Beaucaire Terre d'Argence	91 - CC du Gévaudan	146 - CC Randon - Margeride
37 - CC Cagire Garonne Salat	92 - CC du Grand Armagnac	147 - CC Région Lézignanaise, Corbières et Minervois
38 - CC Carmausin-Ségala	93 - CC du Grand Pic Saint-Loup	148 - CC Rhony, Vistre, Vidourle
39 - CC Castelnaudary Lauragais Audois	94 - CC du Haut Allier	149 - CC Roussillon-Conflent
40 - CC Causses Aigoual Cévennes	95 - CC du Haut Vallespir	150 - CC Saint Affricain, Roquefort, Sept Vallons
41 - CC Causses et Vallée de la Dordogne	96 - CC du Lautrécois et du Pays d'Agout	151 - CC Sidobre Vals et Plateaux
42 - CC Cazals-Salviac	97 - CC du Limouxin	152 - CC Sud-Hérault
43 - CC Centre Tarn	98 - CC du Minervois au Caroux	153 - CC Sud-Roussillon
44 - CC Cœur d'Astarac en Gascogne	99 - CC du Pays d'Olmes	154 - CC Tarn-Agout
45 - CC Cœur de Garonne	100 - CC du Pays de Lafrançaise	155 - CC Terre de Camargue
46 - CC Cœur de Lozère	101 - CC du Pays de Lalbenque-Limogne	156 - CC Terres des Confluences
47 - CC Cœur et Coteaux du Comminges	102 - CC du Pays de Mirepoix	157 - CC Thoré Montagne Noire
48 - CC Comtal Lot et Truyère	103 - CC du Pays de Salars	158 - CC Val 81
49 - CC Conflent-Canigó	104 - CC du Pays de Serres en Quercy	159 - CC Val de Gers
50 - CC Conques-Marcillac	105 - CC du Pays de Sommières	160 - CC Val'Aïgo
51 - CC Corbières Salanque Méditerranée	106 - CC du Pays de Tarascon	161 - CC Vallée de l'Hérault
52 - CC Couserans-Pyrénées	107 - CC du Pays de Trie et du Magnoac	162 - CU Perpignan Méditerranée Métropole
53 - CC d'Aire-sur-l'Adour	108 - CC du Pays Rignacois	163 - Montpellier Méditerranée Métropole
54 - CC de Cèze Cévennes	109 - CC du Pays Viganais	164 - Toulouse Métropole
55 - CC de la Gascogne Toulousaine	110 - CC du Piémont Cévenol	



1 - CA Alès Agglomération	56 - CC de la Haute Ariège	111 - CC du Plateau de Lannemezan
2 - CA Carcassonne Agglo	57 - CC de la Haute-Bigorre	112 - CC du Plateau de Montbazens
3 - CA de Béziers-Méditerranée	58 - CC de la Lomagne Gersoise	113 - CC du Pont du Gard
4 - CA de Castres Mazamet	59 - CC de la Lomagne Tarn-et-Garonnaise	114 - CC du Quercy Blanc
5 - CA de l'Albigeois (C2A)	60 - CC de la Montagne Noire	115 - CC du Quercy Caussadais
6 - CA de Nîmes Métropole	61 - CC de la Muse et des Rapses du Tarn	116 - CC du Quercy Rouergue et des Gorges de l'Aveyron
7 - CA du Gard Rhodanien	62 - CC de la Tenarèze	117 - CC du Réquistanais
8 - CA du Grand Avignon (COGA)	63 - CC de la Vallée du Lot et du Vignoble	118 - CC du Saves
9 - CA du Grand Cahors	64 - CC de Lévézou Pareloup	119 - CC du Sor et de l'Agout
10 - CA du Pays de l'Or	65 - CC de Millau Grands Causses	120 - CC du Vallespir
11 - CA du Sicoval	66 - CC de Petite Camargue	121 - CC du Volvestre
12 - CA Gaillac-Graulhet	67 - CC Decazeville Communauté	122 - CC Gorges Causses Cévennes
13 - CA Grand Auch Cœur de Gascogne	68 - CC des Albères, de la Côte Vermeille et de l'Illobérus	123 - CC Grand Orb communauté de communes en Languedoc
14 - CA Grand Montauban	69 - CC des Aspres	124 - CC Grand Sud Tarn et Garonne
15 - CA Hérault-Méditerranée	70 - CC des Causses à l'Aubrac	125 - CC Grand-Figeac
16 - CA L'agglo Foix-Varilhes	71 - CC des Cévennes au Mont Lozère	126 - CC La Domitienne
17 - CA Le Grand Narbonne	72 - CC des Cévennes Gangeoises et Suménoises	127 - CC Larzac et Vallées
18 - CA Le Muretain Agglo	73 - CC des Coteaux Arrats Gimone	128 - CC Le Grand Ouest Toulousain
19 - CA Lunel Agglo	74 - CC des Coteaux Bellevue	129 - CC Les Avant-Monts
20 - CA Rodez Agglomération	75 - CC des Coteaux du Girou	130 - CC Lodévois et Larzac
21 - CA Sète Agglo Méditerranée	76 - CC des Coteaux du Val d'Arros	131 - CC Mont Lozère
22 - CA Tarbes-Lourdes-Pyrénées	77 - CC des Deux Rives	132 - CC Monts, Rance et Rougier
23 - CC Aubrac Lot Causses Tarn	78 - CC des Hautes Terres de l'Aubrac	133 - CC Neste Barousse
24 - CC Adour Madiran	79 - CC des Hauts-Tolosans	134 - CC Ouest Aveyron Communauté
25 - CC Agly Fenouillèdes	80 - CC des Monts d'Alban et du Villefranchois	135 - CC Pays d'Uzès
26 - CC Arize Lèze	81 - CC des Monts de Lacaune et de la Montagne du Haut Languedoc	136 - CC Pays de Nay
27 - CC Armagnac Adour	82 - CC des Portes d'Ariège Pyrénées	137 - CC Pays Ségali Communauté
28 - CC Artagnan de Fezensac	83 - CC des Terres d'Apcher-Margeride-Aubrac	138 - CC Piège Lauragais Malepère
29 - CC Astarac Arros en Gascogne	84 - CC des Terres du Lauragais	139 - CC Pyrénées Audoises
30 - CC Aubrac, Carladez et Viadène	85 - CC du Bas Armagnac	140 - CC Pyrénées catalanes
31 - CC Aure Louron	86 - CC du Bassin Auterivain Haut-Garonnais	141 - CC Pyrénées Cerdagne
32 - CC Aux sources du Canal du Midi	87 - CC du Causse de Labastide-Murat	142 - CC Pyrénées Haut Garonnaises
33 - CC Aveyron Bas Ségala Viaur	88 - CC du Clermontois	143 - CC Pyrénées Vallées des Gaves
34 - CC Bastides de Lomagne	89 - CC du Cordais et du Causse (4 C)	144 - CC Quercy - Bouriane
35 - CC Bastides et Vallons du Gers	90 - CC du Frontonnais	145 - CC Quercy Vert-Aveyron
36 - CC Beaucaire Terre d'Argence	91 - CC du Gévaudan	146 - CC Randon - Margeride
37 - CC Cagire Garonne Salat	92 - CC du Grand Armagnac	147 - CC Région Lézignanaise, Corbières et Minervois
38 - CC Carmausin-Ségala	93 - CC du Grand Pic Saint-Loup	148 - CC Rhony, Vistre, Vidourle
39 - CC Castelnaudary Lauragais Audois	94 - CC du Haut Allier	149 - CC Roussillon-Conflent
40 - CC Causses Aigoual Cévennes	95 - CC du Haut Vallespir	150 - CC Saint Affricain, Roquefort, Sept Vallons
41 - CC Causses et Vallée de la Dordogne	96 - CC du Lautrécois et du Pays d'Agout	151 - CC Sidobre Vals et Plateaux
42 - CC Cazals-Salviac	97 - CC du Limouxin	152 - CC Sud-Hérault
43 - CC Centre Tarn	98 - CC du Minervois au Caroux	153 - CC Sud-Roussillon
44 - CC Cœur d'Astarac en Gascogne	99 - CC du Pays d'Olmes	154 - CC Tarn-Agout
45 - CC Cœur de Garonne	100 - CC du Pays de Lafrançaise	155 - CC Terre de Camargue
46 - CC Cœur de Lozère	101 - CC du Pays de Lalbenque-Limogne	156 - CC Terres des Confluences
47 - CC Cœur et Coteaux du Comminges	102 - CC du Pays de Mirepoix	157 - CC Thoré Montagne Noire
48 - CC Comtal Lot et Truyère	103 - CC du Pays de Salars	158 - CC Val 81
49 - CC Conflent-Canigó	104 - CC du Pays de Serres en Quercy	159 - CC Val de Gers
50 - CC Conques-Marcillac	105 - CC du Pays de Sommières	160 - CC Val'Aïgo
51 - CC Corbières Salanque Méditerranée	106 - CC du Pays de Tarascon	161 - CC Vallée de l'Hérault
52 - CC Couserans-Pyrénées	107 - CC du Pays de Trie et du Magnoac	162 - CU Perpignan Méditerranée Métropole
53 - CC d'Aire-sur-l'Adour	108 - CC du Pays Rignacois	163 - Montpellier Méditerranée Métropole
54 - CC de Cèze Cévennes	109 - CC du Pays Viganais	164 - Toulouse Métropole
55 - CC de la Gascogne Toulousaine	110 - CC du Piémont Cévenol	

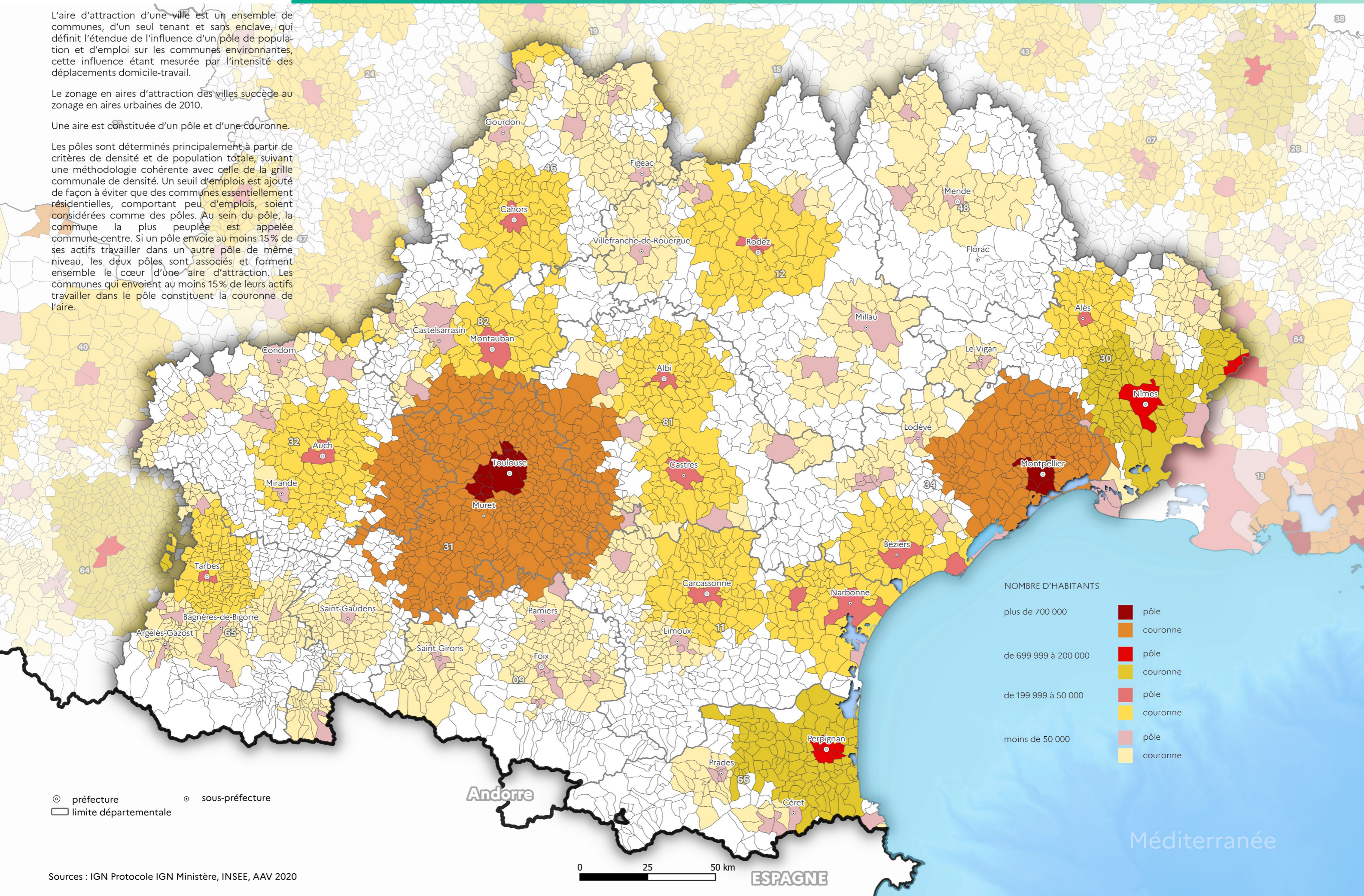


L'aire d'attraction d'une ville est un ensemble de communes, d'un seul tenant et sans enclave, qui définit l'étendue de l'influence d'un pôle de population et d'emploi sur les communes environnantes, cette influence étant mesurée par l'intensité des déplacements domicile-travail.

Le zonage en aires d'attraction des villes succède au zonage en aires urbaines de 2010.

Une aire est constituée d'un pôle et d'une couronne.

Les pôles sont déterminés principalement à partir de critères de densité et de population totale, suivant une méthodologie cohérente avec celle de la grille communale de densité. Un seuil d'emplois est ajouté de façon à éviter que des communes essentiellement résidentielles, comportant peu d'emplois, soient considérées comme des pôles. Au sein du pôle, la commune la plus peuplée est appelée commune-centre. Si un pôle envoie au moins 15% de ses actifs travailler dans un autre pôle de même niveau, les deux pôles sont associés et forment ensemble le cœur d'une aire d'attraction. Les communes qui envoient au moins 15% de leurs actifs travailler dans le pôle constituent la couronne de l'aire.



NOMBRE D'HABITANTS

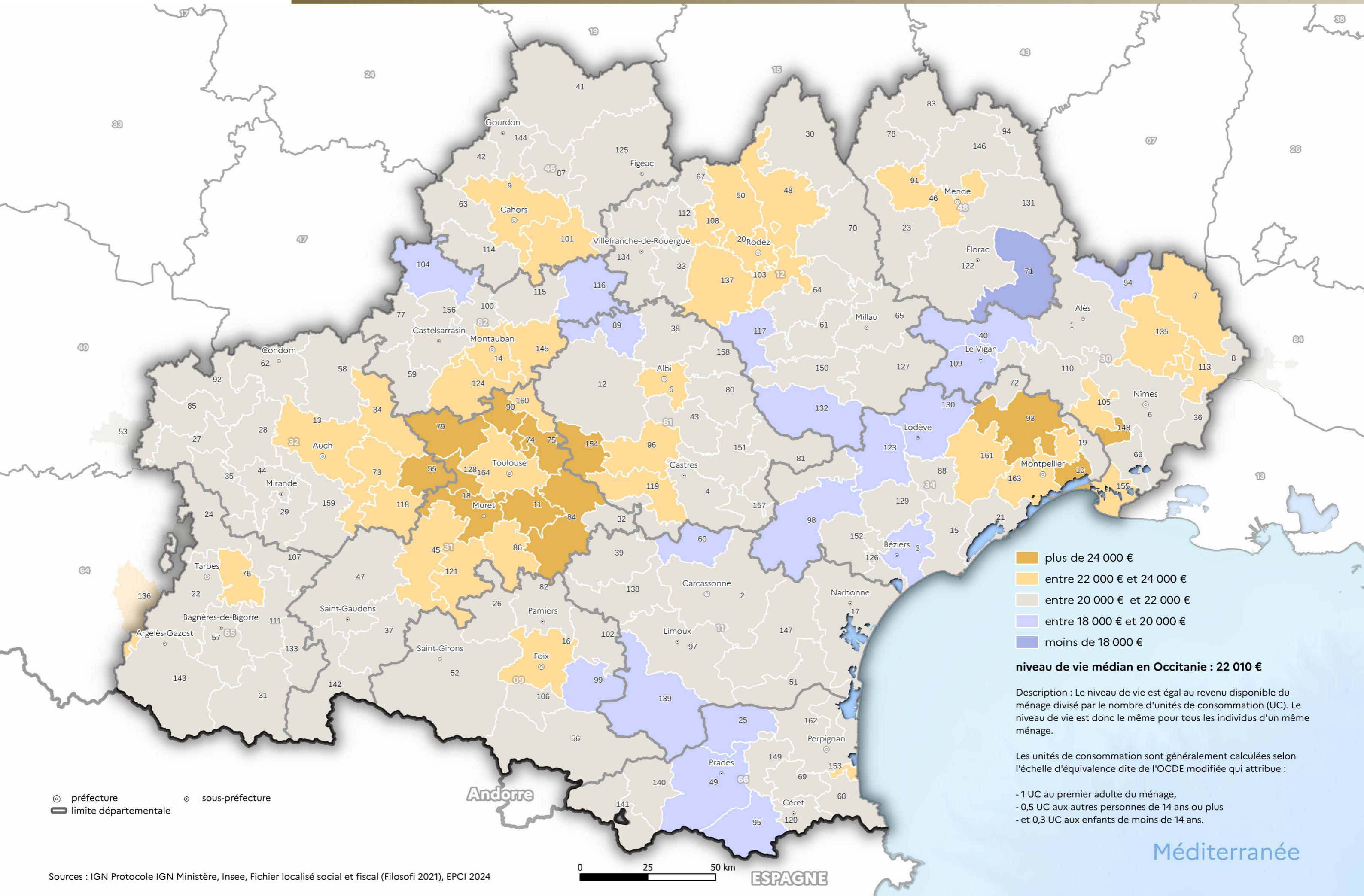
- plus de 700 000 pôle
- de 699 999 à 200 000 couronne
- de 199 999 à 50 000 pôle
- de 199 999 à 50 000 couronne
- moins de 50 000 pôle
- moins de 50 000 couronne

⊙ préfecture ○ sous-préfecture
□ limite départementale

Économie



1 - CA Alès Agglomération	56 - CC de la Haute Ariège	111 - CC du Plateau de Lannemezan
2 - CA Carcassonne Agglo	57 - CC de la Haute-Bigorre	112 - CC du Plateau de Montbazens
3 - CA de Béziers-Méditerranée	58 - CC de la Lomagne Gersoise	113 - CC du Pont du Gard
4 - CA de Castres Mazamet	59 - CC de la Lomagne Tarn-et-Garonnaise	114 - CC du Quercy Blanc
5 - CA de l'Albigeois (C2A)	60 - CC de la Montagne Noire	115 - CC du Quercy Caussadais
6 - CA de Nîmes Métropole	61 - CC de la Muse et des Raspes du Tarn	116 - CC du Quercy Rouergue et des Gorges de l'Aveyron
7 - CA du Gard Rhodanien	62 - CC de la Tenarèze	117 - CC du Réquistanais
8 - CA du Grand Avignon (COGA)	63 - CC de la Vallée du Lot et du Vignoble	118 - CC du Saves
9 - CA du Grand Cahors	64 - CC de Lévézou Pareloup	119 - CC du Sor et de l'Agout
10 - CA du Pays de l'Or	65 - CC de Millau Grands Causses	120 - CC du Vallespir
11 - CA du Sicoval	66 - CC de Petite Camargue	121 - CC du Volvestre
12 - CA Gaillac-Graulhet	67 - CC Decazeville Communauté	122 - CC Gorges Causses Cévennes
13 - CA Grand Auch Cœur de Gascogne	68 - CC des Albères, de la Côte Vermeille et de l'Illobérès	123 - CC Grand Orb communauté de communes en Languedoc
14 - CA Grand Montauban	69 - CC des Aspres	124 - CC Grand Sud Tarn et Garonne
15 - CA Hérault-Méditerranée	70 - CC des Causses à l'Aubrac	125 - CC Grand-Figeac
16 - CA L'agglo Foix-Varilhès	71 - CC des Cévennes au Mont Lozère	126 - CC La Domitienne
17 - CA Le Grand Narbonne	72 - CC des Cévennes Gangeoises et Suménoises	127 - CC Larzac et Vallées
18 - CA Le Muretain Agglo	73 - CC des Coteaux Arrats Gimone	128 - CC Le Grand Ouest Toulousain
19 - CA Lunel Agglo	74 - CC des Coteaux Bellevue	129 - CC Les Avant-Monts
20 - CA Rodez Agglomération	75 - CC des Coteaux du Girou	130 - CC Lodévois et Larzac
21 - CA Sète Agglo Méditerranée	76 - CC des Coteaux du Val d'Arros	131 - CC Mont Lozère
22 - CA Tarbes-Lourdes-Pyrénées	77 - CC des Deux Rives	132 - CC Monts, Rance et Rougier
23 - CC Aubrac Lot Causses Tarn	78 - CC des Hautes Terres de l'Aubrac	133 - CC Neste Barousse
24 - CC Adour Madiran	79 - CC des Hauts-Tolosans	134 - CC Ouest Aveyron Communauté
25 - CC Agly Fenouillèdes	80 - CC des Monts d'Alban et du Villefranchois	135 - CC Pays d'Uzès
26 - CC Arize Lèze	81 - CC des Monts de Lacaune et de la Montagne du Haut Languedoc	136 - CC Pays de Nay
27 - CC Armagnac Adour	82 - CC des Portes d'Ariège Pyrénées	137 - CC Pays Ségali Communauté
28 - CC Artagnan de Fezensac	83 - CC des Terres d'Apcher-Margeride-Aubrac	138 - CC Piège Lauragais Malepère
29 - CC Astarac Arros en Gascogne	84 - CC des Terres du Lauragais	139 - CC Pyrénées Audoises
30 - CC Aubrac, Carladez et Viadène	85 - CC du Bas Armagnac	140 - CC Pyrénées catalanes
31 - CC Aure Louron	86 - CC du Bassin Auterivain Haut-Garonnais	141 - CC Pyrénées Cerdagne
32 - CC Aux sources du Canal du Midi	87 - CC du Causse de Labastide-Murat	142 - CC Pyrénées Haut Garonnaises
33 - CC Aveyron Bas Ségala Viaur	88 - CC du Clermontais	143 - CC Pyrénées Vallées des Gaves
34 - CC Bastides de Lomagne	89 - CC du Cordais et du Causse (4 C)	144 - CC Quercy - Bouriane
35 - CC Bastides et Vallons du Gers	90 - CC du Frontonnais	145 - CC Quercy Vert-Aveyron
36 - CC Beaucaire Terre d'Argence	91 - CC du Gévaudan	146 - CC Randon - Margeride
37 - CC Cagire Garonne Salat	92 - CC du Grand Armagnac	147 - CC Région Lézignanaise, Corbières et Minervois
38 - CC Carmausin-Ségala	93 - CC du Grand Pic Saint-Loup	148 - CC Rhony, Vistre, Vidourle
39 - CC Castelnaudary Lauragais Audois	94 - CC du Haut Allier	149 - CC Roussillon-Conflent
40 - CC Causses Aigoual Cévennes	95 - CC du Haut Vallespir	150 - CC Saint Affricain, Roquefort, Sept Vallons
41 - CC Causses et Vallée de la Dordogne	96 - CC du Lautrécois et du Pays d'Agout	151 - CC Sidobre Vals et Plateaux
42 - CC Cazals-Salviac	97 - CC du Limouxin	152 - CC Sud-Hérault
43 - CC Centre Tarn	98 - CC du Minervois au Caroux	153 - CC Sud-Roussillon
44 - CC Cœur d'Astarac en Gascogne	99 - CC du Pays d'Olmes	154 - CC Tarn-Agout
45 - CC Cœur de Garonne	100 - CC du Pays de Lafrançaise	155 - CC Terre de Camargue
46 - CC Cœur de Lozère	101 - CC du Pays de Lalbenque-Limogne	156 - CC Terres des Confluences
47 - CC Cœur et Coteaux du Comminges	102 - CC du Pays de Mirepoix	157 - CC Thoré Montagne Noire
48 - CC Comtal Lot et Truyère	103 - CC du Pays de Salars	158 - CC Val 81
49 - CC Conflent-Canigó	104 - CC du Pays de Serres en Quercy	159 - CC Val de Gers
50 - CC Conques-Marcillac	105 - CC du Pays de Sommières	160 - CC Val'Aïgo
51 - CC Corbières Salanque Méditerranée	106 - CC du Pays de Tarascon	161 - CC Vallée de l'Hérault
52 - CC Couserans-Pyrénées	107 - CC du Pays de Trie et du Magnoac	162 - CU Perpignan Méditerranée Métropole
53 - CC d'Aire-sur-l'Adour	108 - CC du Pays Rignacois	163 - Montpellier Méditerranée Métropole
54 - CC de Cèze Cévennes	109 - CC du Pays Viganais	164 - Toulouse Métropole
55 - CC de la Gascogne Toulousaine	110 - CC du Piémont Cévenol	



- plus de 24 000 €
- entre 22 000 € et 24 000 €
- entre 20 000 € et 22 000 €
- entre 18 000 € et 20 000 €
- moins de 18 000 €

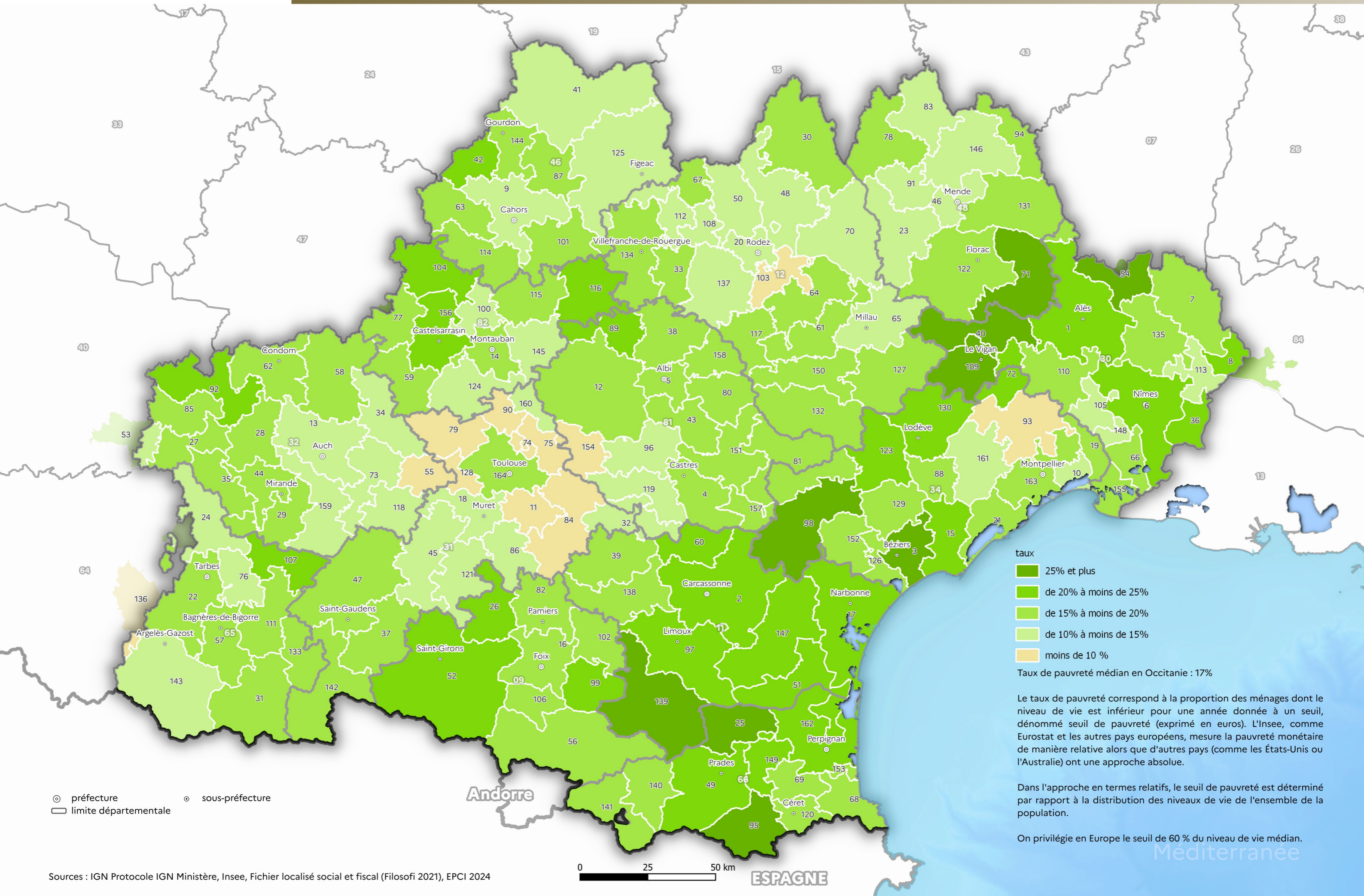
niveau de vie médian en Occitanie : 22 010 €

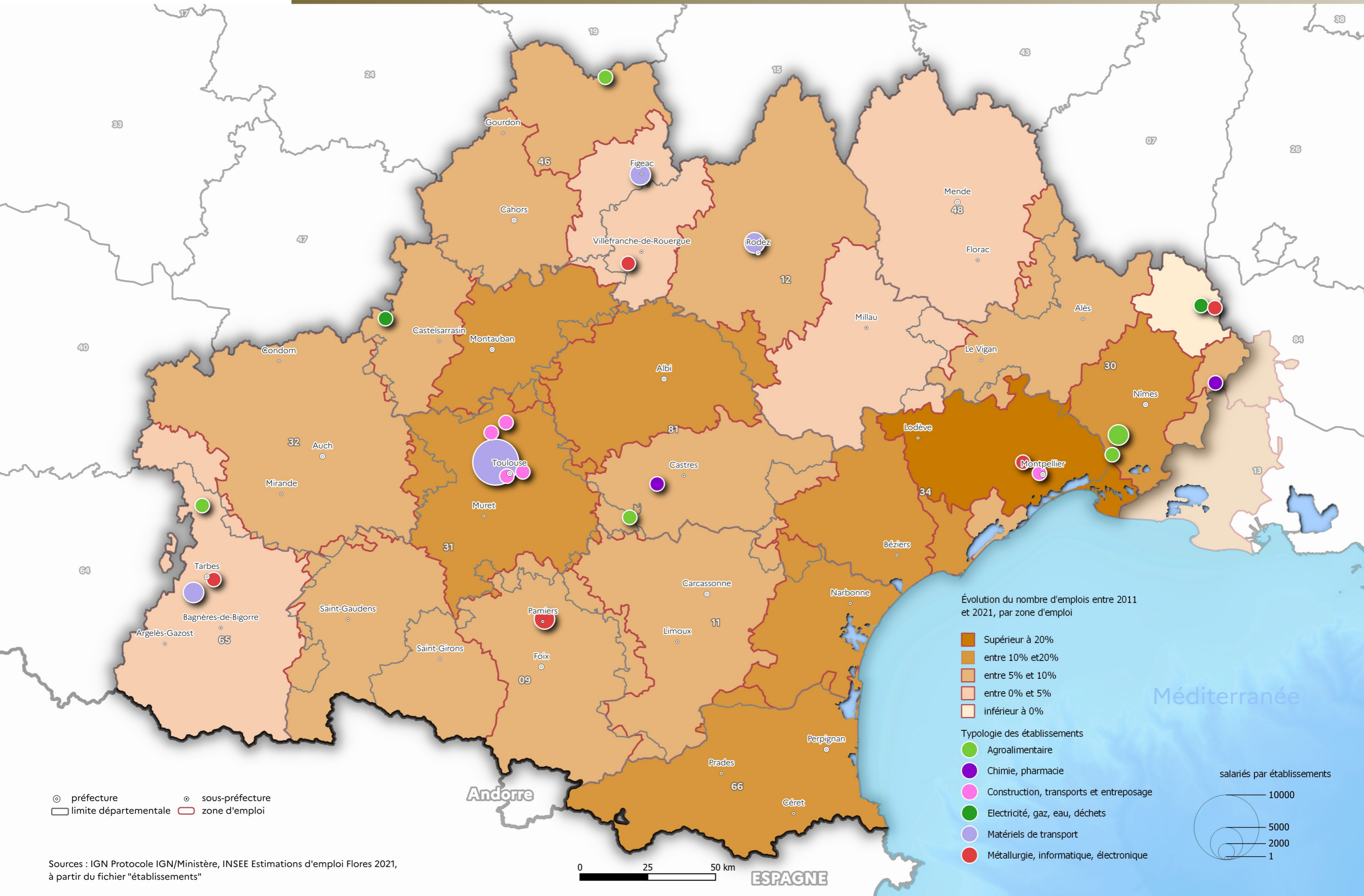
Description : Le niveau de vie est égal au revenu disponible du ménage divisé par le nombre d'unités de consommation (UC). Le niveau de vie est donc le même pour tous les individus d'un même ménage.

Les unités de consommation sont généralement calculées selon l'échelle d'équivalence dite de l'OCDE modifiée qui attribue :

- 1 UC au premier adulte du ménage,
- 0,5 UC aux autres personnes de 14 ans ou plus
- et 0,3 UC aux enfants de moins de 14 ans.

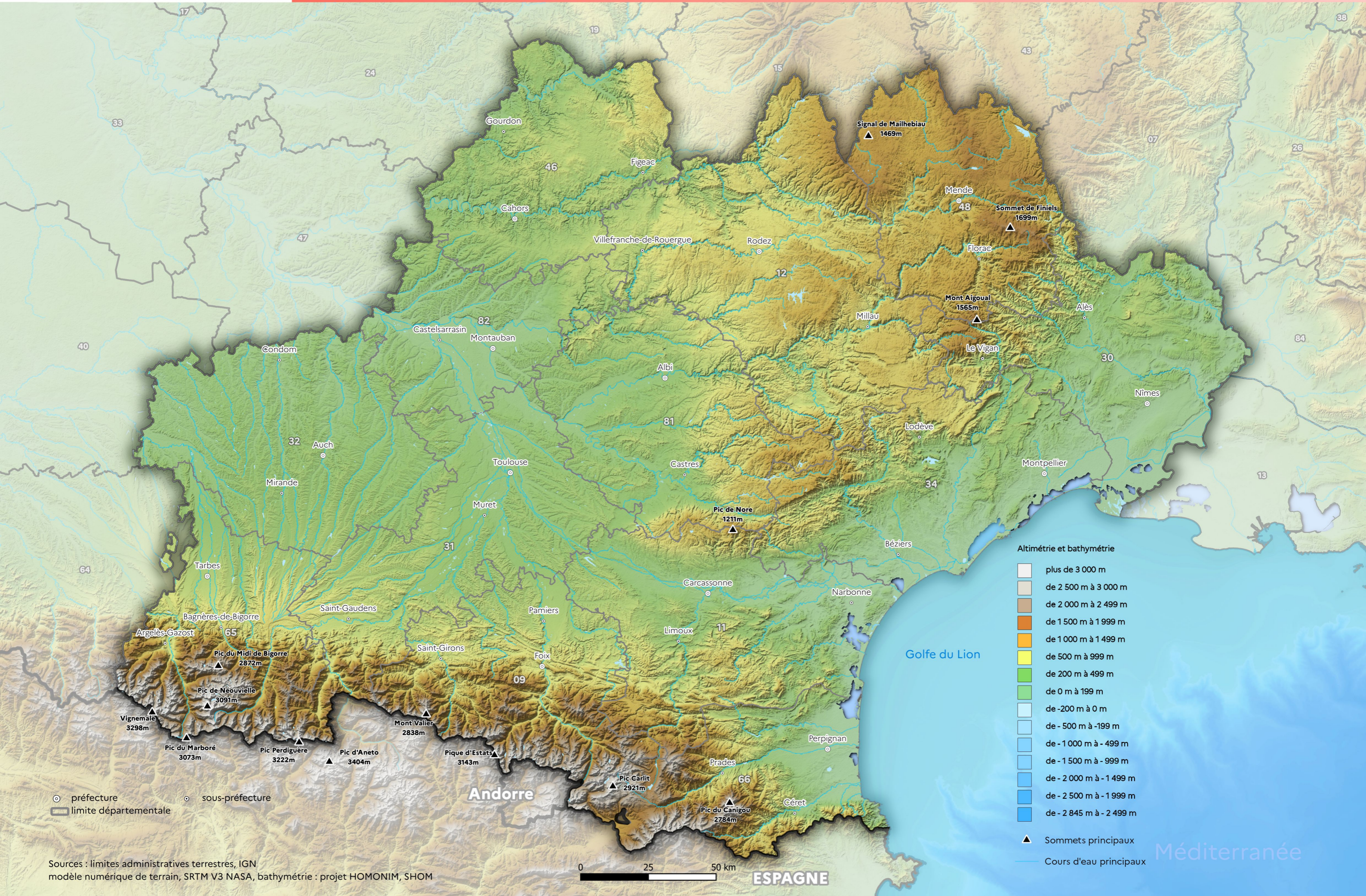
1 - CA Alès Agglomération	56 - CC de la Haute Ariège	111 - CC du Plateau de Lannemezan
2 - CA Carcassonne Agglo	57 - CC de la Haute-Bigorre	112 - CC du Plateau de Montbazens
3 - CA de Béziers-Méditerranée	58 - CC de la Lomagne Gersoise	113 - CC du Pont du Gard
4 - CA de Castres Mazamet	59 - CC de la Lomagne Tarn-et-Garonnaise	114 - CC du Quercy Blanc
5 - CA de l'Albigeois (C2A)	60 - CC de la Montagne Noire	115 - CC du Quercy Caussadais
6 - CA de Nîmes Métropole	61 - CC de la Muse et des Raspes du Tarn	116 - CC du Quercy Rouergue et des Gorges de l'Aveyron
7 - CA du Gard Rhodanien	62 - CC de la Tenarèze	117 - CC du Réquistanais
8 - CA du Grand Avignon (COGA)	63 - CC de la Vallée du Lot et du Vignoble	118 - CC du Saves
9 - CA du Grand Cahors	64 - CC de Lévézou Pareloup	119 - CC du Sor et de l'Agout
10 - CA du Pays de l'Or	65 - CC de Millau Grands Causses	120 - CC du Vallespir
11 - CA du Sicoval	66 - CC de Petite Camargue	121 - CC du Volvestre
12 - CA Gaillac-Graulhet	67 - CC Decazeville Communauté	122 - CC Gorges Causses Cévennes
13 - CA Grand Auch Cœur de Gascogne	68 - CC des Albères, de la Côte Vermeille et de l'Illobérès	123 - CC Grand Orb communauté de communes en Languedoc
14 - CA Grand Montauban	69 - CC des Aspres	124 - CC Grand Sud Tarn et Garonne
15 - CA Hérault-Méditerranée	70 - CC des Causses à l'Aubrac	125 - CC Grand-Figeac
16 - CA L'agglo Foix-Varilhes	71 - CC des Cévennes au Mont Lozère	126 - CC La Domitienne
17 - CA Le Grand Narbonne	72 - CC des Cévennes Gangeoises et Suménoises	127 - CC Larzac et Vallées
18 - CA Le Muretain Agglo	73 - CC des Coteaux Arrats Gimone	128 - CC Le Grand Ouest Toulousain
19 - CA Lunel Agglo	74 - CC des Coteaux Bellevue	129 - CC Les Avant-Monts
20 - CA Rodez Agglomération	75 - CC des Coteaux du Girou	130 - CC Lodévois et Larzac
21 - CA Sète Agglo Méditerranée	76 - CC des Coteaux du Val d'Arros	131 - CC Mont Lozère
22 - CA Tarbes-Lourdes-Pyrénées	77 - CC des Deux Rives	132 - CC Monts, Rance et Rougier
23 - CC Aubrac Lot Causses Tarn	78 - CC des Hautes Terres de l'Aubrac	133 - CC Neste Barousse
24 - CC Adour Madiran	79 - CC des Hauts-Tolosans	134 - CC Ouest Aveyron Communauté
25 - CC Agly Fenouillèdes	80 - CC des Monts d'Alban et du Villefranchois	135 - CC Pays d'Uzès
26 - CC Arize Lèze	81 - CC des Monts de Lacaune et de la Montagne du Haut Languedoc	136 - CC Pays de Nay
27 - CC Armagnac Adour	82 - CC des Portes d'Ariège Pyrénées	137 - CC Pays Ségali Communauté
28 - CC Artagnan de Fezensac	83 - CC des Terres d'Apcher-Margeride-Aubrac	138 - CC Piège Lauragais Malepère
29 - CC Astarac Arros en Gascogne	84 - CC des Terres du Lauragais	139 - CC Pyrénées Audoises
30 - CC Aubrac, Carladez et Viadène	85 - CC du Bas Armagnac	140 - CC Pyrénées catalanes
31 - CC Aure Louron	86 - CC du Bassin Auterivain Haut-Garonnais	141 - CC Pyrénées Cerdagne
32 - CC Aux sources du Canal du Midi	87 - CC du Causse de Labastide-Murat	142 - CC Pyrénées Haut Garonnaises
33 - CC Aveyron Bas Ségala Viaur	88 - CC du Clermontais	143 - CC Pyrénées Vallées des Gaves
34 - CC Bastides de Lomagne	89 - CC du Cordais et du Causse (4 C)	144 - CC Quercy - Bouriane
35 - CC Bastides et Vallons du Gers	90 - CC du Frontonnais	145 - CC Quercy Vert-Aveyron
36 - CC Beaucaire Terre d'Argence	91 - CC du Gévaudan	146 - CC Randon - Margeride
37 - CC Cagire Garonne Salat	92 - CC du Grand Armagnac	147 - CC Région Lézignanaise, Corbières et Minervois
38 - CC Carmausin-Ségala	93 - CC du Grand Pic Saint-Loup	148 - CC Rhony, Vistre, Vidourle
39 - CC Castelnaudary Lauragais Audois	94 - CC du Haut Allier	149 - CC Roussillon-Conflent
40 - CC Causses Aigoual Cévennes	95 - CC du Haut Vallespir	150 - CC Saint Affricain, Roquefort, Sept Vallons
41 - CC Causses et Vallée de la Dordogne	96 - CC du Lautrécois et du Pays d'Agout	151 - CC Sidobre Vals et Plateaux
42 - CC Cazals-Salviac	97 - CC du Limouxin	152 - CC Sud-Hérault
43 - CC Centre Tarn	98 - CC du Minervois au Caroux	153 - CC Sud-Roussillon
44 - CC Cœur d'Astarac en Gascogne	99 - CC du Pays d'Olmes	154 - CC Tarn-Agout
45 - CC Cœur de Garonne	100 - CC du Pays de Lafrançaise	155 - CC Terre de Camargue
46 - CC Cœur de Lozère	101 - CC du Pays de Lalbenque-Limogne	156 - CC Terres des Confluences
47 - CC Cœur et Coteaux du Comminges	102 - CC du Pays de Mirepoix	157 - CC Thoré Montagne Noire
48 - CC Comtal Lot et Truyère	103 - CC du Pays de Salars	158 - CC Val 81
49 - CC Conflent-Canigó	104 - CC du Pays de Serres en Quercy	159 - CC Val de Gers
50 - CC Conques-Marcillac	105 - CC du Pays de Sommières	160 - CC Val'Aïgo
51 - CC Corbières Salanque Méditerranée	106 - CC du Pays de Tarascon	161 - CC Vallée de l'Hérault
52 - CC Couserans-Pyrénées	107 - CC du Pays de Trie et du Magnoac	162 - CU Perpignan Méditerranée Métropole
53 - CC d'Aire-sur-l'Adour	108 - CC du Pays Rignacois	163 - Montpellier Méditerranée Métropole
54 - CC de Cèze Cévennes	109 - CC du Pays Viganais	164 - Toulouse Métropole
55 - CC de la Gascogne Toulousaine	110 - CC du Piémont Cévenol	





Géographie physique





Altimétrie et bathymétrie

- plus de 3 000 m
- de 2 500 m à 3 000 m
- de 2 000 m à 2 499 m
- de 1 500 m à 1 999 m
- de 1 000 m à 1 499 m
- de 500 m à 999 m
- de 200 m à 499 m
- de 0 m à 199 m
- de -200 m à 0 m
- de -500 m à -199 m
- de -1 000 m à -499 m
- de -1 500 m à -999 m
- de -2 000 m à -1 499 m
- de -2 500 m à -1 999 m
- de -2 845 m à -2 499 m
- Sommets principaux
- Cours d'eau principaux

○ préfecture ○ sous-préfecture
 limite départementale

Sources : limites administratives terrestres, IGN
 modèle numérique de terrain, SRTM V3 NASA, bathymétrie : projet HOMONIM, SHOM

0 25 50 km

ESPAGNE

Méditerranée

Méthodologie

CORINE Land Cover (CLC) est produite selon une méthodologie commune, pour garantir la comparabilité et l'homogénéité des informations entre les pays européens.

Elle est issue de l'interprétation visuelle d'images satellitaires, avec des données complémentaires d'appui, avec l'identification de zones d'au moins 25 ha et de 5 ha pour les évolutions, de 100 m de large et homogènes du point de vue de l'occupation des sols.

L'échelle de production est le 1/100 000 et repose sur une nomenclature standard hiérarchisée en 3 niveaux.

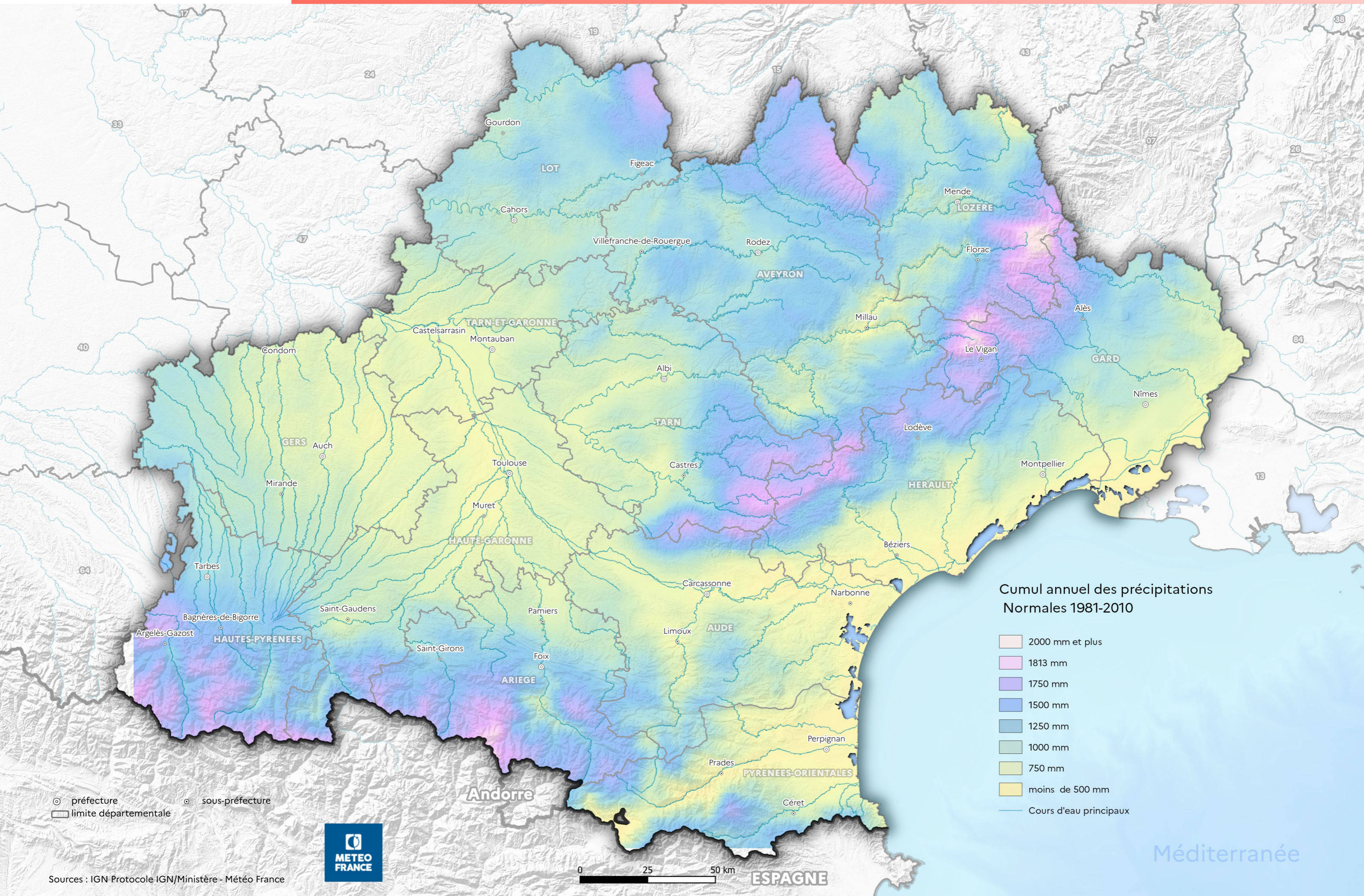
Elle comprend 44 postes répartis selon 5 grands types d'occupation du territoire :

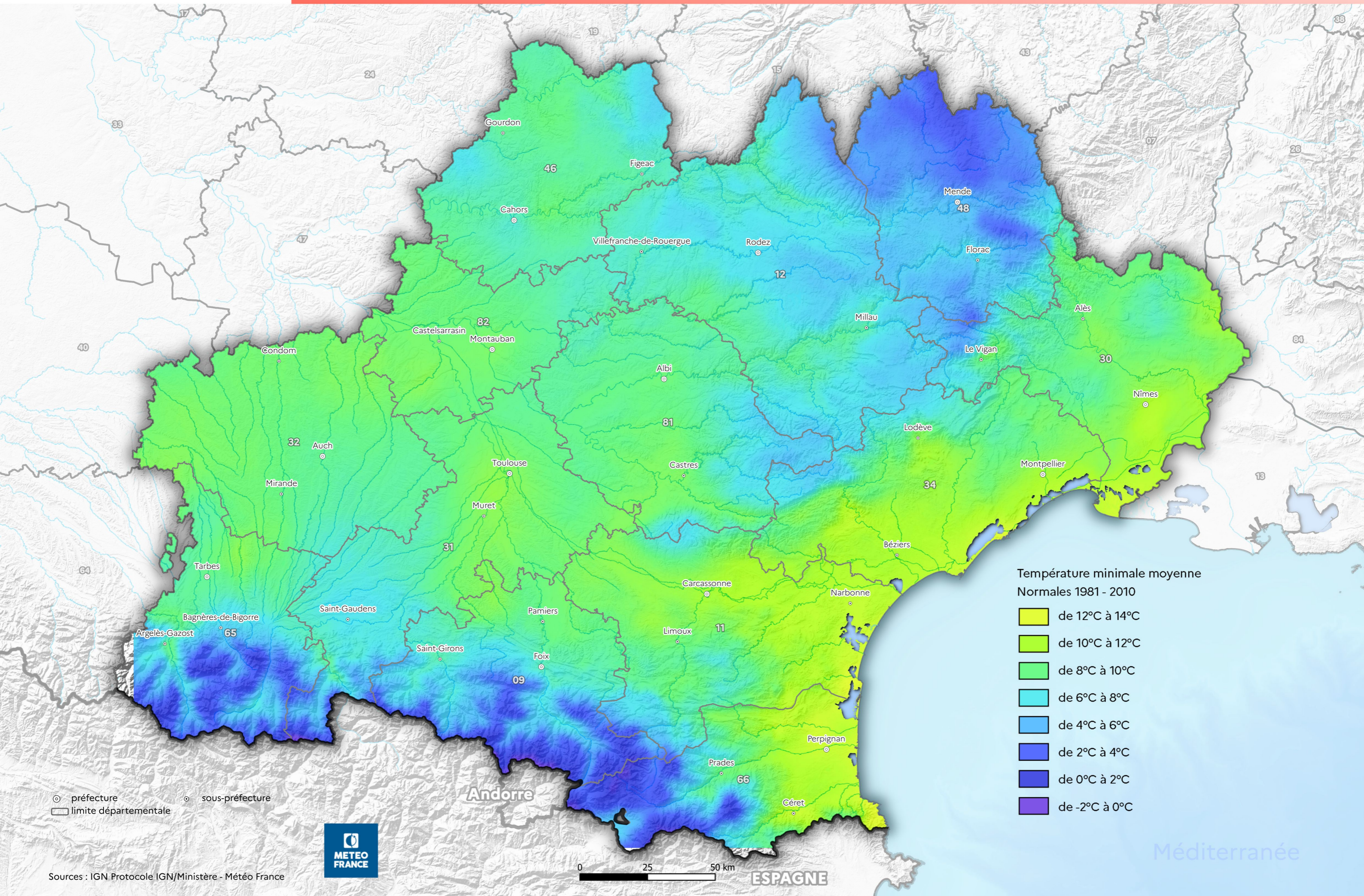
- territoires artificialisés
- territoires agricoles
- forêts et milieux semi-naturels

○ préfecture
□ limite départementale

Sources : programme européen Copernicus - Corine Land Cover 2018

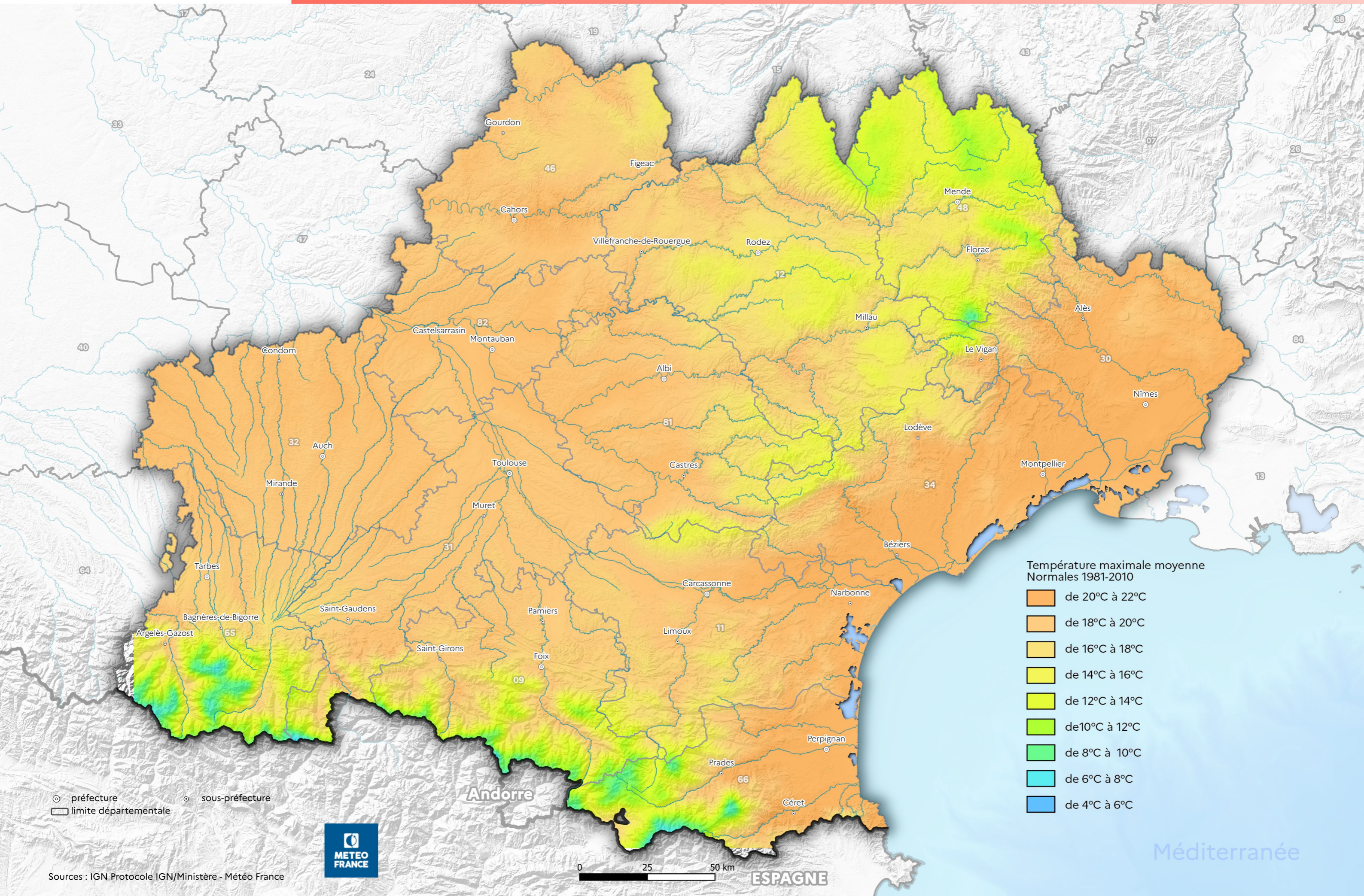
-
- The map displays the land cover of Occitanie, France, with various colors representing different land use categories. Major cities like Toulouse, Montpellier, Nîmes, and Carcassonne are marked. The map includes a scale bar from 0 to 50 km and labels for neighboring regions like Andorre and ESPAGNE, and the Mediterranean Sea (Méditerranée) and Gulf of Lion (Golfe du Lion).
- Zones urbanisées
 - Zones industrielles ou commerciales
 - Mines, décharges et chantiers
 - Espaces verts artificialisés, non agricoles
 - Terres arables
 - Cultures permanentes
 - Prairies
 - Zones agricoles hétérogènes
 - Forêts
 - Milieux à végétation arbustive et/ou herbacée
 - Espaces ouverts, avec peu de végétation
 - Zones humides intérieures
 - Zones humides maritimes
 - Eaux continentales
 - Eaux maritimes





○ préfecture ○ sous-préfecture
□ limite départementale



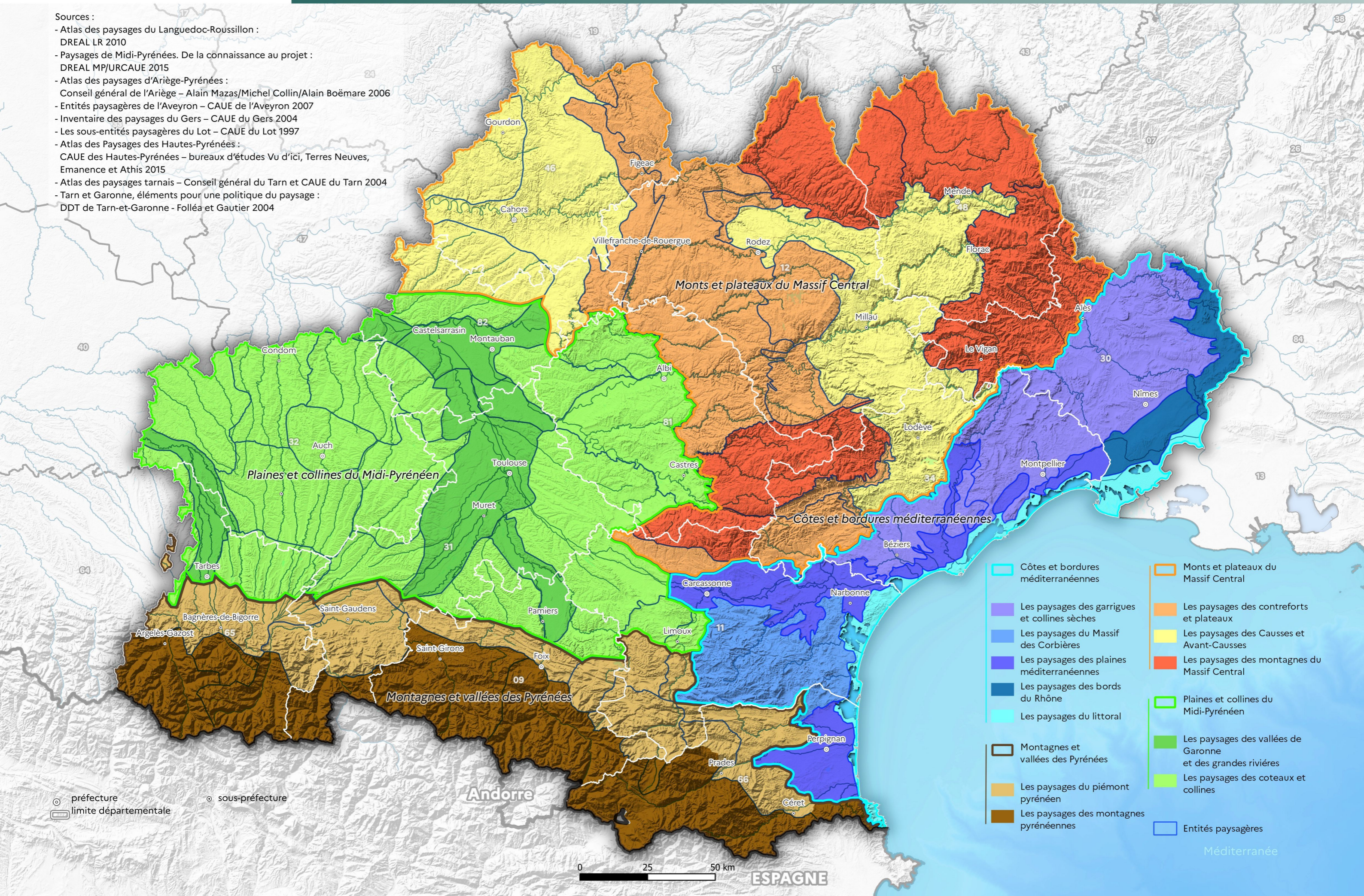


Sites et paysages



Sources :

- Atlas des paysages du Languedoc-Roussillon : DREAL LR 2010
- Paysages de Midi-Pyrénées. De la connaissance au projet : DREAL MP/URCAUE 2015
- Atlas des paysages d'Ariège-Pyrénées : Conseil général de l'Ariège – Alain Mazas/Michel Collin/Alain Boëmare 2006
- Entités paysagères de l'Aveyron – CAUE de l'Aveyron 2007
- Inventaire des paysages du Gers – CAUE du Gers 2004
- Les sous-entités paysagères du Lot – CAUE du Lot 1997
- Atlas des Paysages des Hautes-Pyrénées : CAUE des Hautes-Pyrénées – bureaux d'études Vu d'ici, Terres Neuves, Emanence et Athis 2015
- Atlas des paysages tarnais – Conseil général du Tarn et CAUE du Tarn 2004
- Tarn et Garonne, éléments pour une politique du paysage : DDT de Tarn-et-Garonne - Folléa et Gautier 2004

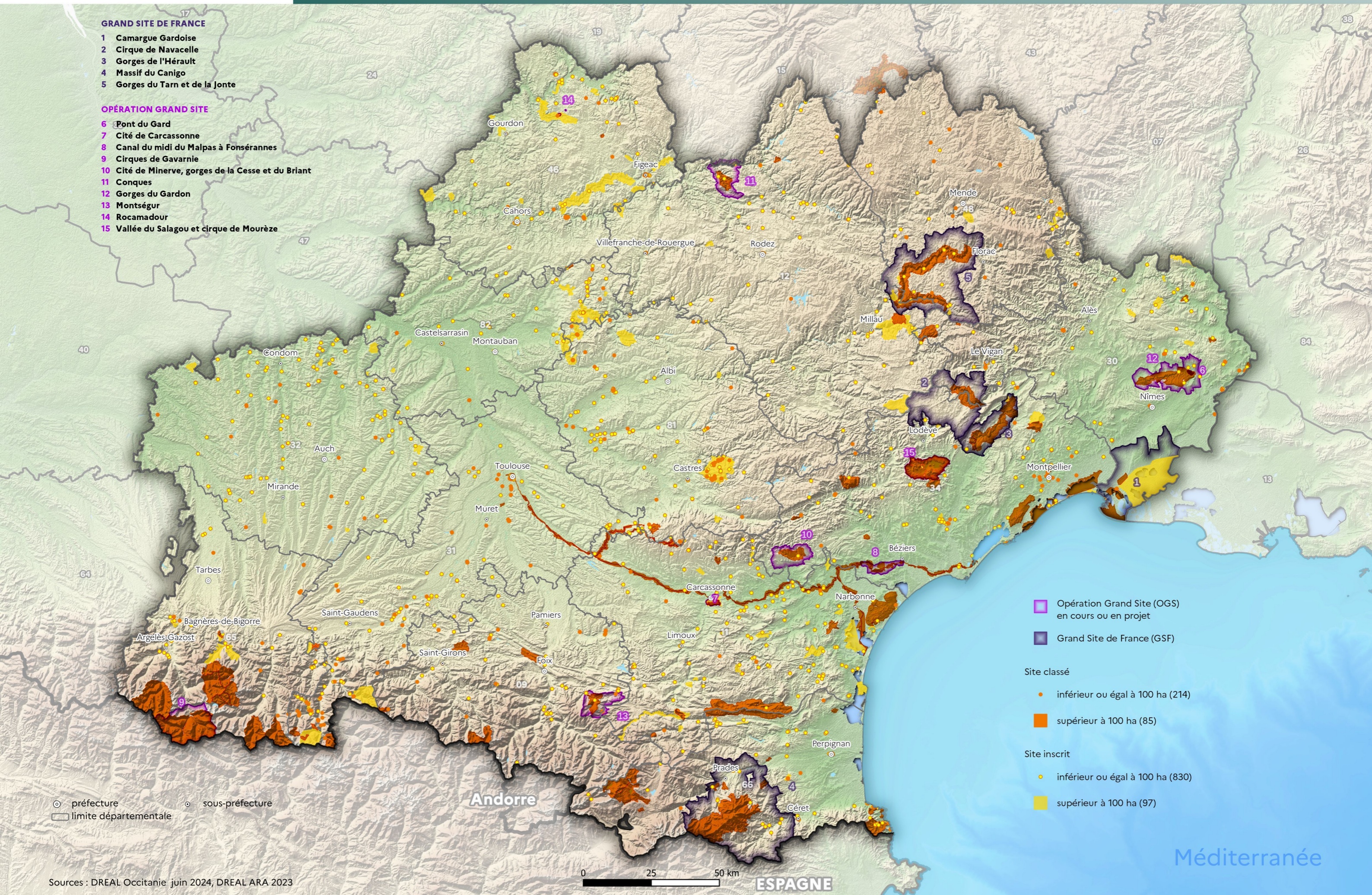


○ préfecture
○ sous-préfecture
□ limite départementale

0 25 50 km

ESPAGNE

Méditerranée



Chemins de Saint-Jacques de Compostelle :

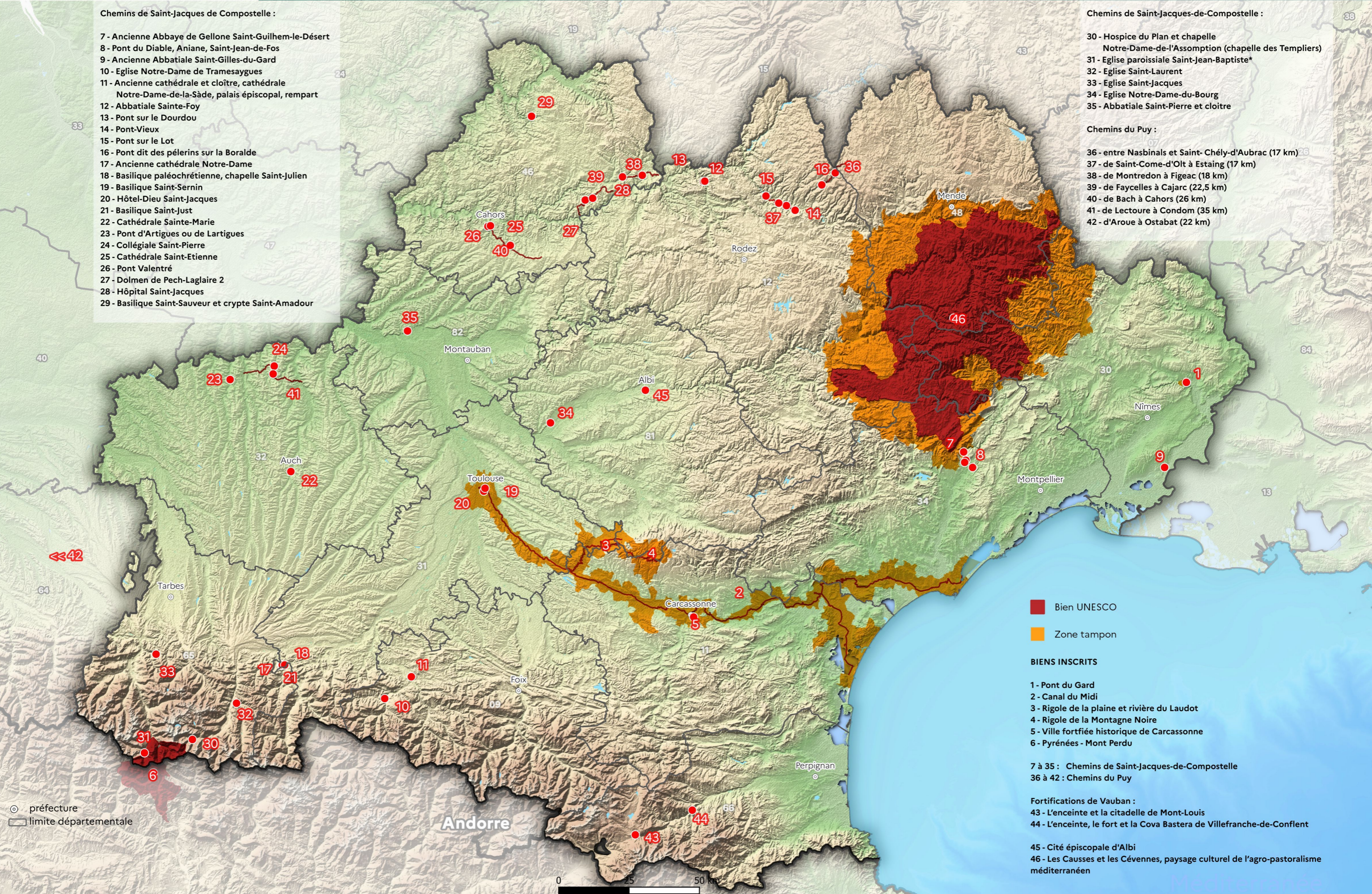
- 7 - Ancienne Abbaye de Gellone Saint-Guilhem-le-Désert
- 8 - Pont du Diable, Aniane, Saint-Jean-de-Fos
- 9 - Ancienne Abbatiale Saint-Gilles-du-Gard
- 10 - Eglise Notre-Dame de Tramesaygues
- 11 - Ancienne cathédrale et cloître, cathédrale Notre-Dame-de-la-Sède, palais épiscopal, rempart
- 12 - Abbatiale Sainte-Foy
- 13 - Pont sur le Dourdou
- 14 - Pont-Vieux
- 15 - Pont sur le Lot
- 16 - Pont dit des pèlerins sur la Boralde
- 17 - Ancienne cathédrale Notre-Dame
- 18 - Basilique paléochrétienne, chapelle Saint-Julien
- 19 - Basilique Saint-Sernin
- 20 - Hôtel-Dieu Saint-Jacques
- 21 - Basilique Saint-Just
- 22 - Cathédrale Sainte-Marie
- 23 - Pont d'Artigues ou de Lartigues
- 24 - Collégiale Saint-Pierre
- 25 - Cathédrale Saint-Etienne
- 26 - Pont Valentré
- 27 - Dolmen de Pech-Lagraire 2
- 28 - Hôpital Saint-Jacques
- 29 - Basilique Saint-Sauveur et crypte Saint-Amador

Chemins de Saint-Jacques-de-Compostelle :

- 30 - Hospice du Plan et chapelle Notre-Dame-de-l'Assomption (chapelle des Templiers)
- 31 - Eglise paroissiale Saint-Jean-Baptiste*
- 32 - Eglise Saint-Laurent
- 33 - Eglise Saint-Jacques
- 34 - Eglise Notre-Dame-du-Bourg
- 35 - Abbatiale Saint-Pierre et cloître

Chemins du Puy :

- 36 - entre Nasbinals et Saint-Chély-d'Aubrac (17 km)
- 37 - de Saint-Come-d'Olt à Estaing (17 km)
- 38 - de Montredon à Figeac (18 km)
- 39 - de Faycelles à Cajarc (22,5 km)
- 40 - de Bach à Cahors (26 km)
- 41 - de Lectoure à Condom (35 km)
- 42 - d'Aroue à Ostabat (22 km)



○ préfecture
□ limite départementale

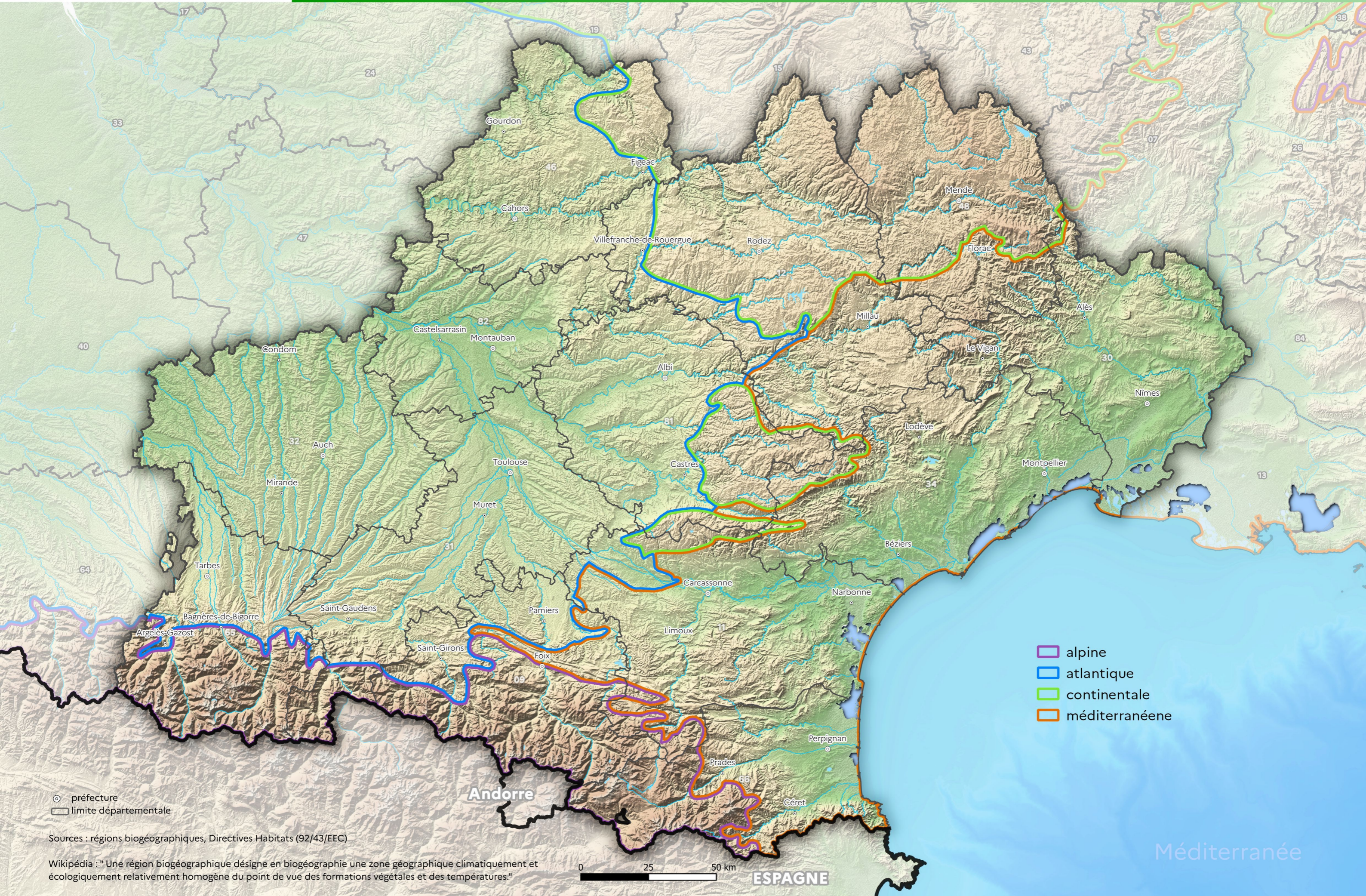
■ Bien UNESCO
■ Zone tampon

BIENS INSCRITS

- 1 - Pont du Gard
- 2 - Canal du Midi
- 3 - Rigole de la plaine et rivière du Laudot
- 4 - Rigole de la Montagne Noire
- 5 - Ville fortifiée historique de Carcassonne
- 6 - Pyrénées - Mont Perdu
- 7 à 35 : Chemins de Saint-Jacques-de-Compostelle
- 36 à 42 : Chemins du Puy
- Fortifications de Vauban :
 - 43 - L'enceinte et la citadelle de Mont-Louis
 - 44 - L'enceinte, le fort et la Cova Bastera de Villefranche-de-Conflent
- 45 - Cité épiscopale d'Albi
- 46 - Les Causses et les Cévennes, paysage culturel de l'agro-pastoralisme méditerranéen



Biodiversité



○ préfecture
□ limite départementale


Sources : régions biogéographiques, Directives Habitats (92/43/EEC)

Wikipédia : " Une région biogéographique désigne en biogéographie une zone géographique climatiquement et écologiquement relativement homogène du point de vue des formations végétales et des températures."

0 25 50 km

ESPAGNE

Méditerranée



■ Zone humide*
■ Zone humide probable**

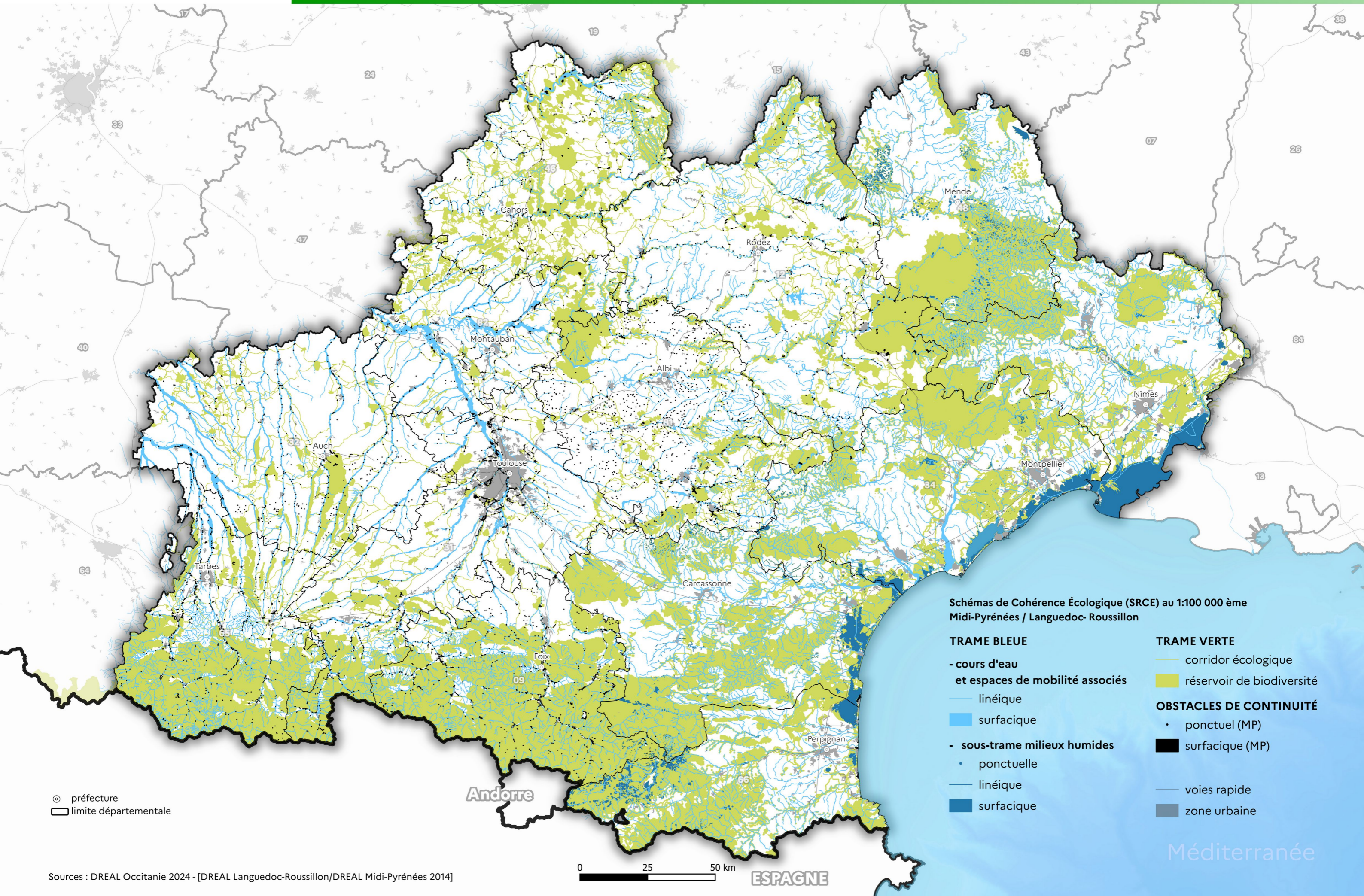
* couche zone humide : données issues d'inventaires zones humides non exhaustifs, évolutifs, informatifs et non réglementaires, basés quasi-exclusivement sur le critère végétation

** couche zone humide probable : données issues d'un pré-inventaire zone humide ou d'un inventaire zone humide ancien (antérieur à 2008)

⊙ préfecture
□ limite départementale

Sources par ordre alphabétique : ABCèze, ADASEA.d'Oc (12-46), ADASEA 32, AEAG, AERMC, ANA, AREMIP, CEN Lozère, CG30, CD31, CG32, CG34, CG66, CG82, , Com.agglo.Grand Rodez, DDT 12, DDT 65, DREAL Occitanie, Forum des Marais Atlantiques, l'Institution Adour, NMP, ONF, PNC, PNRGC, PNRPA, Pôle TarnaisZH, Rhizobiome, RIVAGE, SIAV2A, SMAGE, SMBRC, SMBVV, SMMAR, SMVOL, SYBLE.

0 25 50 km
ESPAGNE



Schémas de Cohérence Écologique (SRCE) au 1:100 000 ème
Midi-Pyrénées / Languedoc- Roussillon

TRAME BLEUE

- cours d'eau et espaces de mobilité associés
 - linéique
 - surfacique
- sous-trame milieux humides
 - ponctuelle
 - linéique
 - surfacique

TRAME VERTE

- corridor écologique
 - réservoir de biodiversité
- ### OBSTACLES DE CONTINUITÉ
- ponctuel (MP)
 - surfacique (MP)
 - voies rapide
 - zone urbaine

⊙ préfecture
□ limite départementale

Andorre

0 25 50 km

ESPAGNE

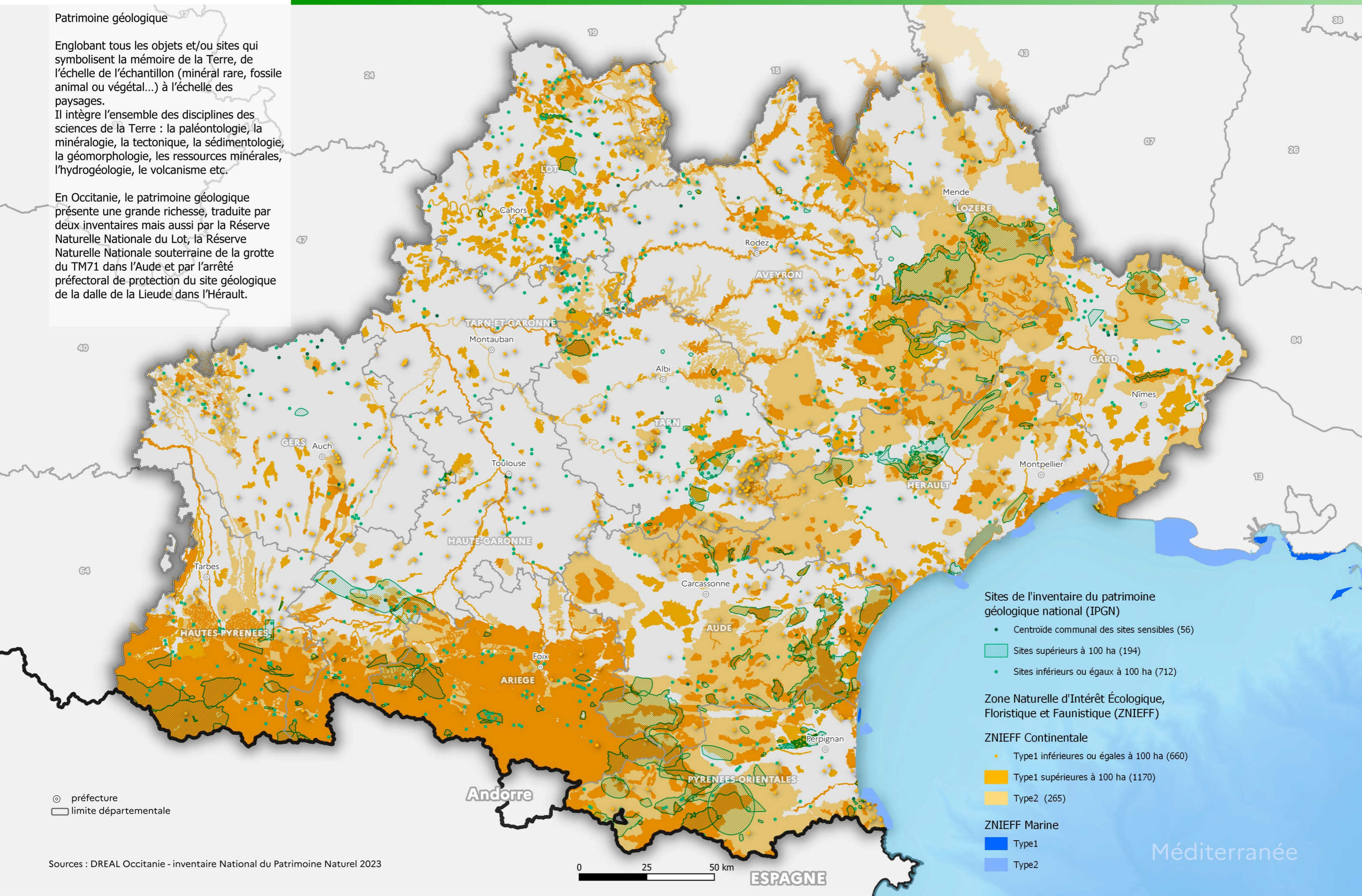
Méditerranée

Patrimoine géologique

Englobant tous les objets et/ou sites qui symbolisent la mémoire de la Terre, de l'échelle de l'échantillon (minéral rare, fossile animal ou végétal...) à l'échelle des paysages.

Il intègre l'ensemble des disciplines des sciences de la Terre : la paléontologie, la minéralogie, la tectonique, la sédimentologie, la géomorphologie, les ressources minérales, l'hydrogéologie, le volcanisme etc.

En Occitanie, le patrimoine géologique présente une grande richesse, traduite par deux inventaires mais aussi par la Réserve Naturelle Nationale du Lot, la Réserve Naturelle Nationale souterraine de la grotte du TM71 dans l'Aude et par l'arrêté préfectoral de protection du site géologique de la dalle de la Lieude dans l'Hérault.



Sites de l'inventaire du patrimoine géologique national (IPGN)

- Centroïde communal des sites sensibles (56)
- ▨ Sites supérieurs à 100 ha (194)
- Sites inférieurs ou égaux à 100 ha (712)

Zone Naturelle d'Intérêt Écologique, Floristique et Faunistique (ZNIEFF)

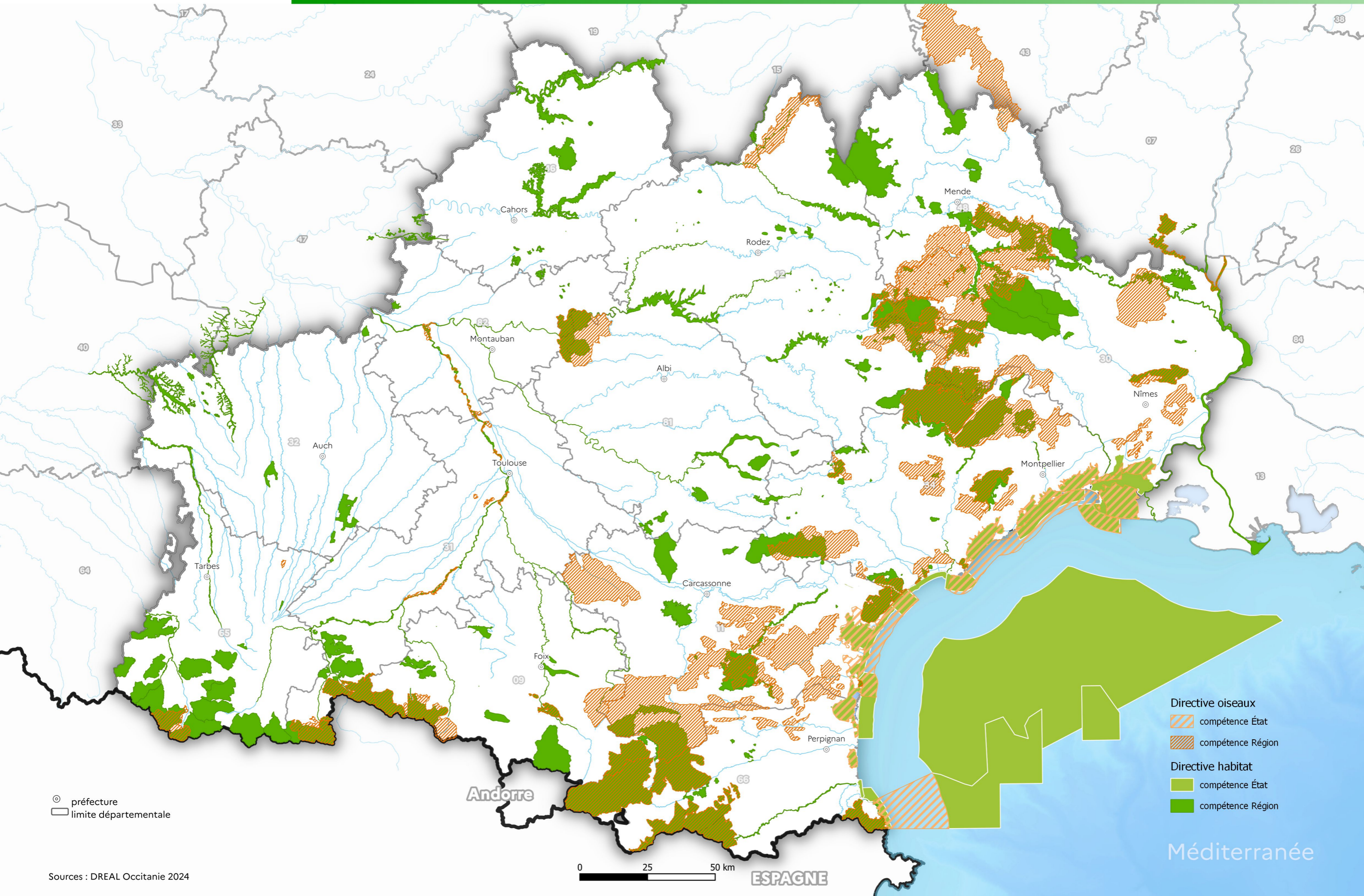
ZNIEFF Continentale

- Type1 inférieures ou égales à 100 ha (660)
- ▨ Type1 supérieures à 100 ha (1170)
- ▨ Type2 (265)

ZNIEFF Marine

- ▨ Type1
- ▨ Type2

⊙ préfecture
▭ limite départementale



⊙ préfecture
□ limite départementale

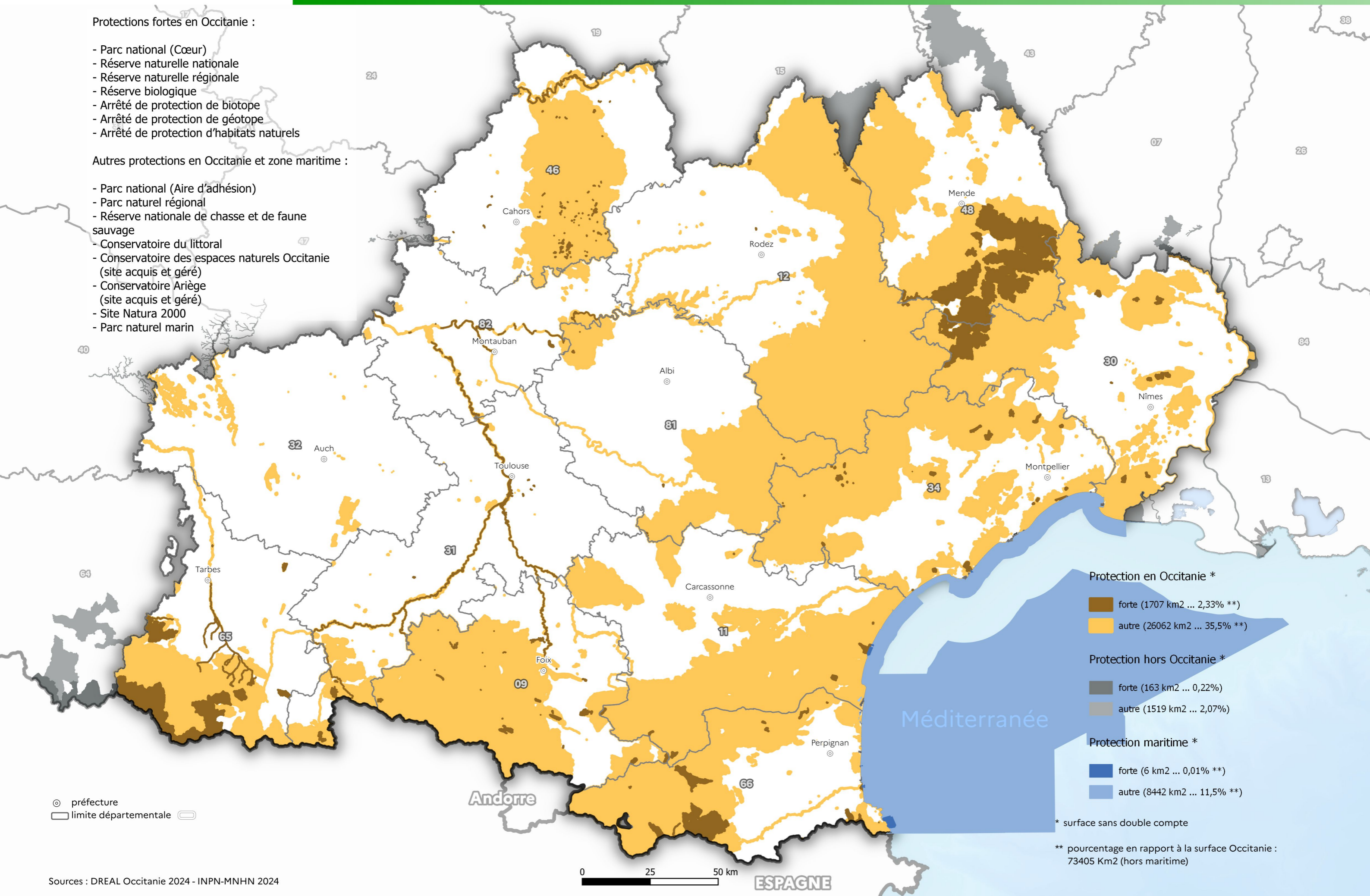
- Directive oiseaux
 - compétence État
 - compétence Région
- Directive habitat
 - compétence État
 - compétence Région

Protections fortes en Occitanie :

- Parc national (Cœur)
- Réserve naturelle nationale
- Réserve naturelle régionale
- Réserve biologique
- Arrêté de protection de biotope
- Arrêté de protection de géotope
- Arrêté de protection d'habitats naturels

Autres protections en Occitanie et zone maritime :

- Parc national (Aire d'adhésion)
- Parc naturel régional
- Réserve nationale de chasse et de faune sauvage
- Conservatoire du littoral
- Conservatoire des espaces naturels Occitanie (site acquis et géré)
- Conservatoire Ariège (site acquis et géré)
- Site Natura 2000
- Parc naturel marin



Protection en Occitanie *

- forte (1707 km2 ... 2,33% **)
- autre (26062 km2 ... 35,5% **)

Protection hors Occitanie *

- forte (163 km2 ... 0,22%)
- autre (1519 km2 ... 2,07%)

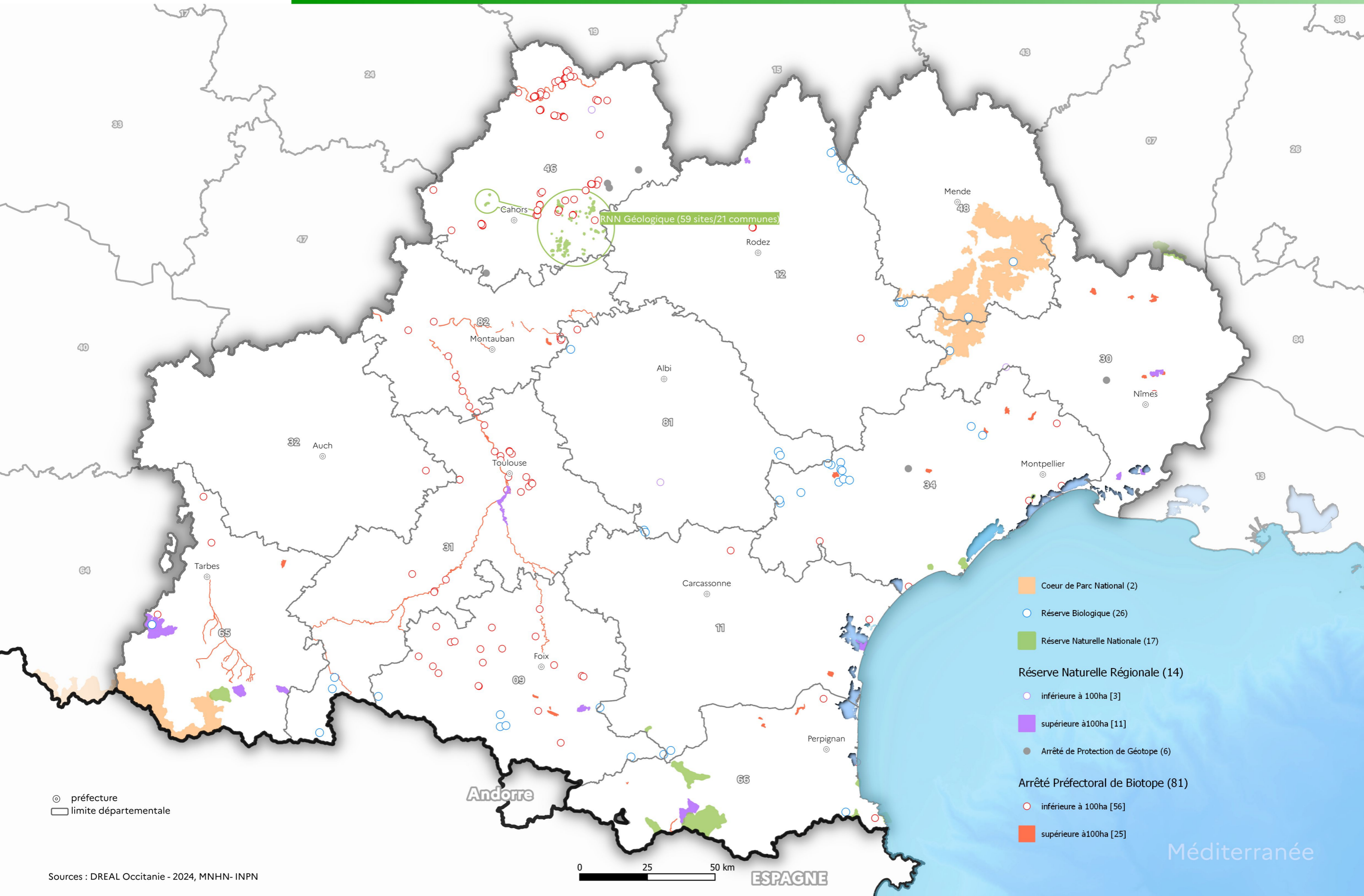
Protection maritime *

- forte (6 km2 ... 0,01% **)
- autre (8442 km2 ... 11,5% **)

* surface sans double compte

** pourcentage en rapport à la surface Occitanie :
73405 Km2 (hors maritime)

⊙ préfecture
□ limite départementale



Reserve Naturelle
de Chasse de Faune Sauvage [2]

conservatoire

- espace naturel
- espace naturel de l'Ariège
- du littoral (Occitanie)

Parc

- national - aire d'adhésion
- naturel régional
- naturel marin

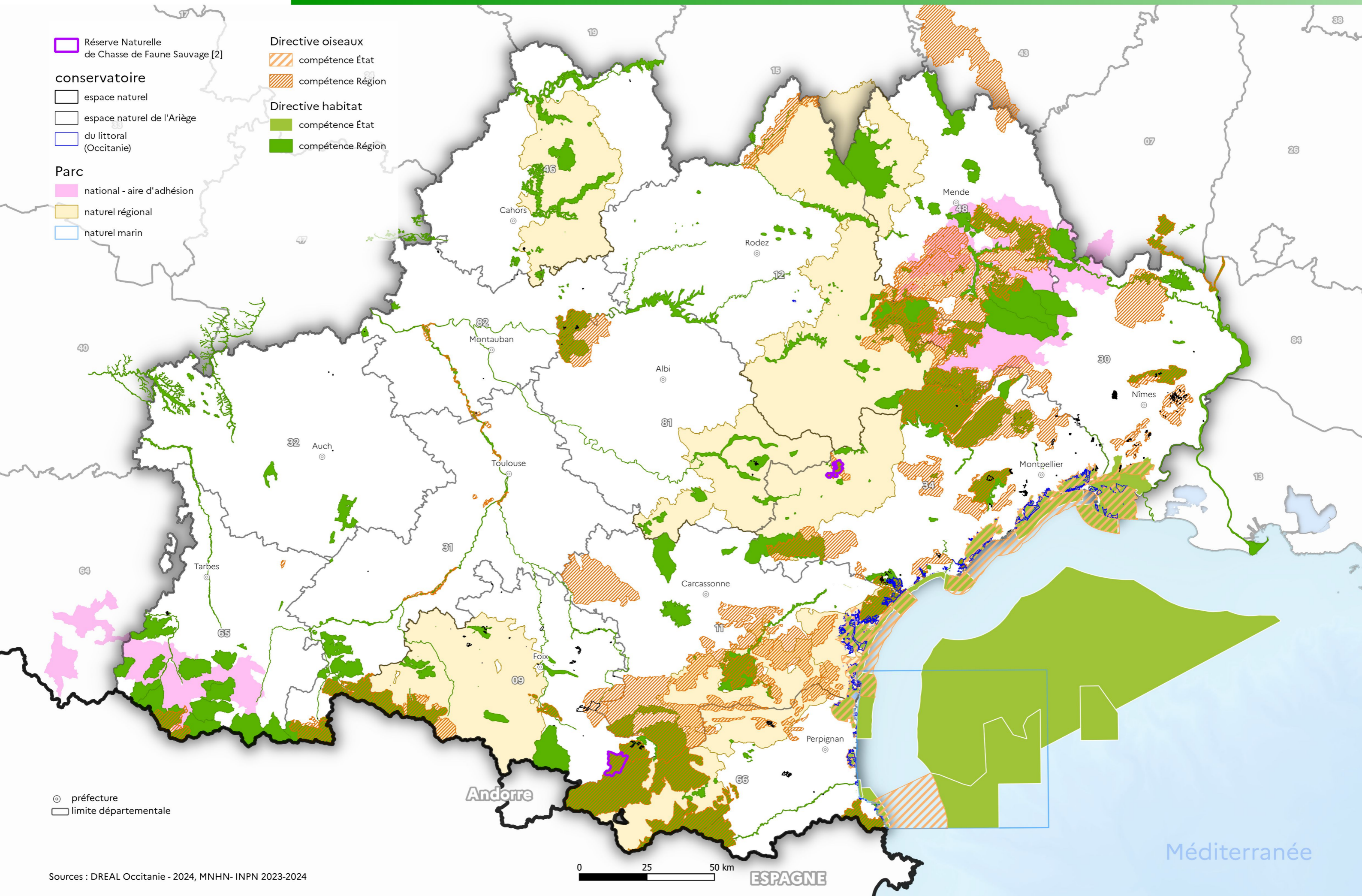
Directive oiseaux

- compétence État
- compétence Région

Directive habitat

- compétence État
- compétence Région

☉ préfecture
▭ limite départementale



La DREAL Occitanie a initié en 2020 une dynamique visant à restaurer des sites où la biodiversité a été dégradée. Il s'agissait tout d'abord dans chaque département, avec le concours des DDT(M) et de l'OFB, d'identifier 5 sites sur lesquels la biodiversité est dégradée et qui pourraient faire l'objet de restauration écologique. L'objectif de ce programme, appelé « 5 sites par départements », était de créer une dynamique collective de restauration. Le CAR du 19 novembre 2020 a validé la démarche et la liste des 72 sites identifiés.



En 2021 et 2022, le plan de relance (France relance) a permis de financer une partie de ces projets de restauration écologique ainsi que d'autres qui n'étaient pas ressortis dans la démarche « 5 sites par départements ».

En tout, ce sont donc 43 sites qui ont pu bénéficier d'un financement Plan de relance du préfet de région pour la restauration écologique : 21 proviennent des 72 sites identifiés par la démarche « 5 sites par départements ».

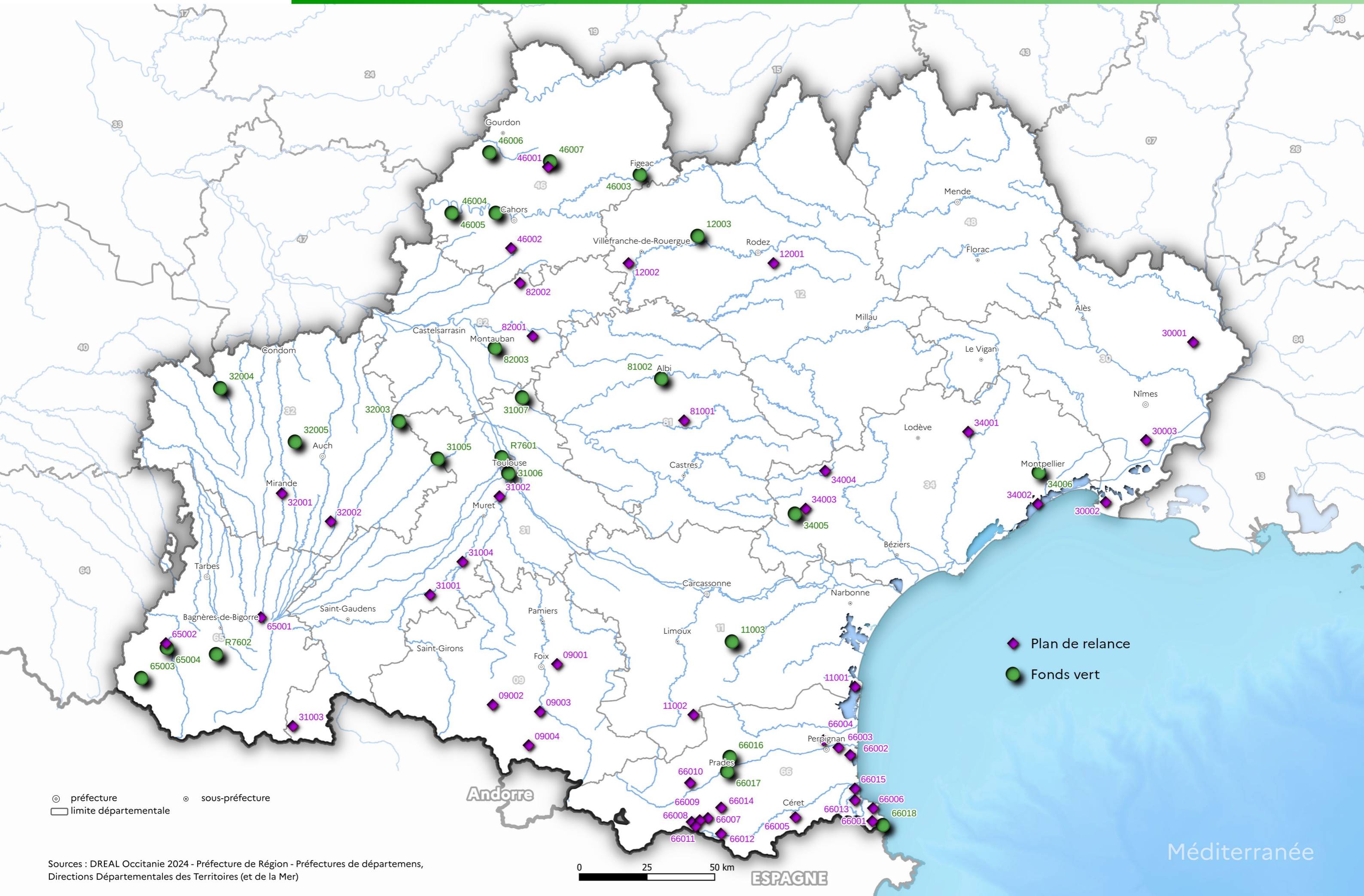


En 2023, les fonds vert (fonds d'accélération de la transition écologique dans les territoires), qui comprend une mesure.

« **Accompagnement de la mise en œuvre de la Stratégie nationale biodiversité 2030** », a financé 24 projets de restauration, dont 2 sites qui sont issus de la démarche « 5 sites par départements ».

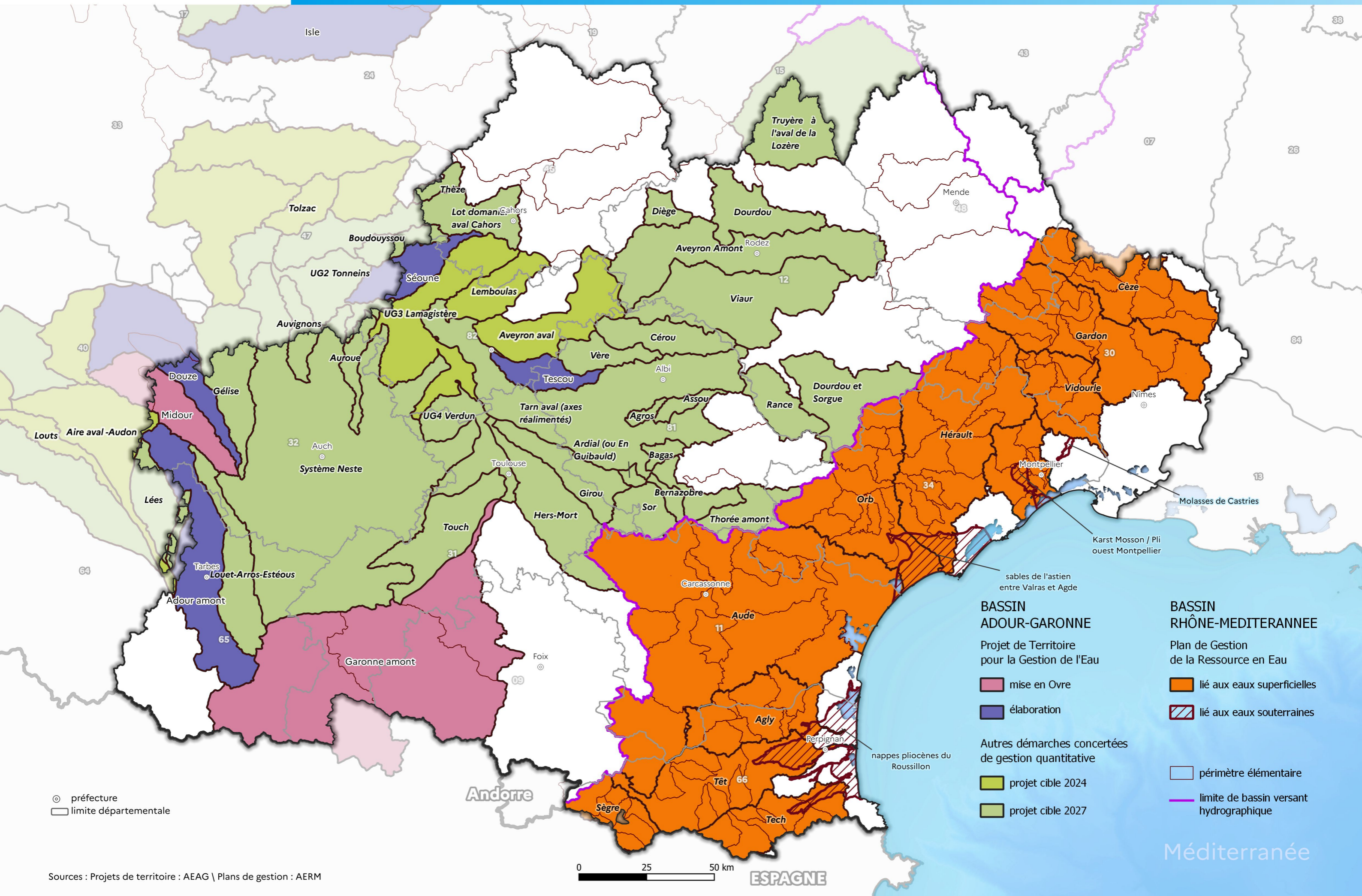
La poursuite du fonds vert en 2024 permettra de financer de nouvelles opérations de restauration écologique.

- 09001 - Restauration des conditions d'accueil optimales des chauves-souris par la fermeture des accès de la Grotte de l'Herm
- 09002 - Restauration de tourbières de l'Estagnon
- 09003 - Travaux de mise en tranquillité de la grotte de la Petite Caougno, refuge majeur pour les chauve-souris et classé en APPB
- 09004 - Cloture téttras
- 11001 - Accès à la plagette de Leucate
- 11002 - Décharge de Lapradelle Puilaurens
- 11003 - Restauration des habitats aquatiques dans le département de l'Aude (Aude, affluents, canal du Midi)
- 12001 - Restauration d'un réseau de mares écologiques
- 12002 - Réouverture de pelouses sèches calcicoles atlantiques : sites riches en orchidées
Réaliser des diagnostics environnementaux chez des propriétaires forestiers et
- 12003 - sensibiliser la filière sylvicole à une meilleure prise en compte des enjeux liés aux milieux aquatiques
- 30001 - Dépollution Aven de Pouzilhac
- 30002 - Restauration de cordon dunaire sur le secteur Les Baronnets
- 30003 - Restauration de la forêt communale de Générac suite à un incendie
- 31001 - Extension de roselières et régulation de la Jussie
- 31002 - Réouverture d'une pelouse sèche – confluences
- 31003 - Réouverture de milieu montagnard en faveur des galliformes de montagne
- 31004 - Restauration Justale et Louch Rioumajou
- 31005 - Restauration de la prairie humide à Jacinthe de Rome à Sainte-Livrade
Limiter la mortalité de la faune sur les Infrastructures Linéaires de Transport en Haute-Garonne
- 31006 - Restauration de la zone humide des Nauzes à Villemur-sur-Tarn
- 31007 - Restauration d'un chapelet de mares au lycée agricole de Mirande
- 32001 - Site du ruisseau du Bésiau à Bellegarde
- 32002 - Effacement du Lac communal de Sarrant et implantation d'une prairie humide inondable avec une mare
- 32003 - Trame verte en Pays d'Armagnac - Gérer durablement les linéaires boisés pour une transition haie-cologique
- 32004 - Diagnostic de « l'état de santé » des haies gersoises au service d'un dialogue territorial
- 32005 - Mise en défend et restauration du parapluie Grand Site de France St Guilhem-le-Désert Gorges de l'Hérault
- 34001 - Rétablir une connexion fonctionnelle d'une zone humide entre la RNN de l'Estagnol et le site naturel protégé les Salines de Villeneuve, et créer un observatoire pédagogique accessible au public pour faire connaître la RNN de l'Estagnol
- 34002 - Travaux de restauration écologique et aménagement touristique d'un sentier forestier dans la réserve biologique dirigée des tourbières du Somail
- 34003 - Travaux de restauration écologique dans la réserve biologique dirigée des tourbières et des landes de l'Espinouse
- 34004 - Déploiement d'une stratégie d'actions en faveur des trames écologiques du Parc naturel régional du Haut-Languedoc (PNRHL)
- 34005 - Restauration de continuités écologiques : corridors chauve souris et ongulés
- 34006 - Restauration d'espaces naturels sur les causses du Lot
- 46001 - Restauration des berges de l'Alzou
- 46002 - Travaux de restauration de milieux humides et lutte contre les espèces exotiques envahissantes sur le bassin du Lot médian - Département du Lot
- 46003 - Soutenir les pratiques forestières favorables à la conservation des sols sur les zones à enjeu eau – bassin versant Célé – Lot médian
- 46004 - Étude pour la restauration de la continuité écologique et hydraulique du Ruisseau de Saint-Matré à Grézels (46)
- 46005 - Renaturation du plan d'eau de Dégagnac
- 46006 - Préserver et restaurer la biodiversité dans les Causses du Quercy
- 46007 - Restauration d'un site de ball trap à Capvern
- 65001 - Lac des gaves
- 65002 - Requalification de site du lac d'Estaing
- 65003 - Rétablissement de la continuité écologique sur un axe routier accidentogène pour la faune sauvage (D921)
- 65004 - Installation de 3 mouillages écologiques dans la RNN marine de Cerbère-Banyuls et réfection de la peinture antifouling du bateau de la RNN
- 66001 - Protection renforcée du site « Grau des Basses » APPB sur le DPM – Commune de Canet en Roussillon
- 66002 - Presqu'île des Dosses n°1
- 66003 - Presqu'île des Dosses n°2
- 66004 - Décharge du Tech
- 66005 - Protection de gîtes à chauves-souris des alberes (B500 et Pouade)
- 66006 - Actions en faveur du grand tétras dans les RNN de Py
- 66007 - Actions en faveur du grand tétras dans les RNN de Mantet
- 66008 - Réouverture des milieux ouverts sur les pelouses d'altitude dans les RNN de Py et Mantet
- 66009 - Réouverture de prairies humides méditerranéennes dans la RNN de Jujols
- 66010 - Ouverture mécanique d'une lande à genêt purgatif dans la réserve naturelle de Mantet
- 66011 - Restauration de pelouses et mise en defens du talus de la piste sur la réserve naturelle nationale de Prats-de-Mollo-la-Preste
- 66012 - Restauration des pelouses méditerranéennes aux abords de la tour de la Massane dans la réserve naturelle nationale de la forêt de la Massane
- 66013 - Travaux d'amélioration et de protection d'habitats du Grand Tétrras, dans la réserve biologique dirigée du Canigou
- 66014 - Travaux de restauration de pelouses dans la réserve naturelle nationale de la forêt de la Massane
- 66015 - Renaturation du site dégradé de Roc Jalère en Forêt domaniale de Fenouillèdes
- 66016 - Réalisation d'un passage à faune
- 66017 - Création d'une zone de mouillage et d'équipements légers
- 81001 - Restauration de la ripisylve de l'Arn (moules perlières)
- 81002 - Adapter la Forêt du bassin versant de l'Agout pour faire face au Changement Climatique Territorial (AForACCT)
- 82001 - Réduction de la fragmentation des continuités écologiques engendrée par l'autoroute A20 sur le territoire du PETR du Pays Midi-Quercy
- 82002 - Restauration écologique de 2 mares à Montpezat du Quercy
- 82003 - Expertise territoriale des continuités écologiques sur le département du Tarn-et-Garonne
- R7601 - Programme de restauration du saumon atlantique sur le bassin de la Garonne en Occitanie 2023-2024
- R7602 - Concilier les activités humaines avec la préservation et la restauration de la diversité végétale

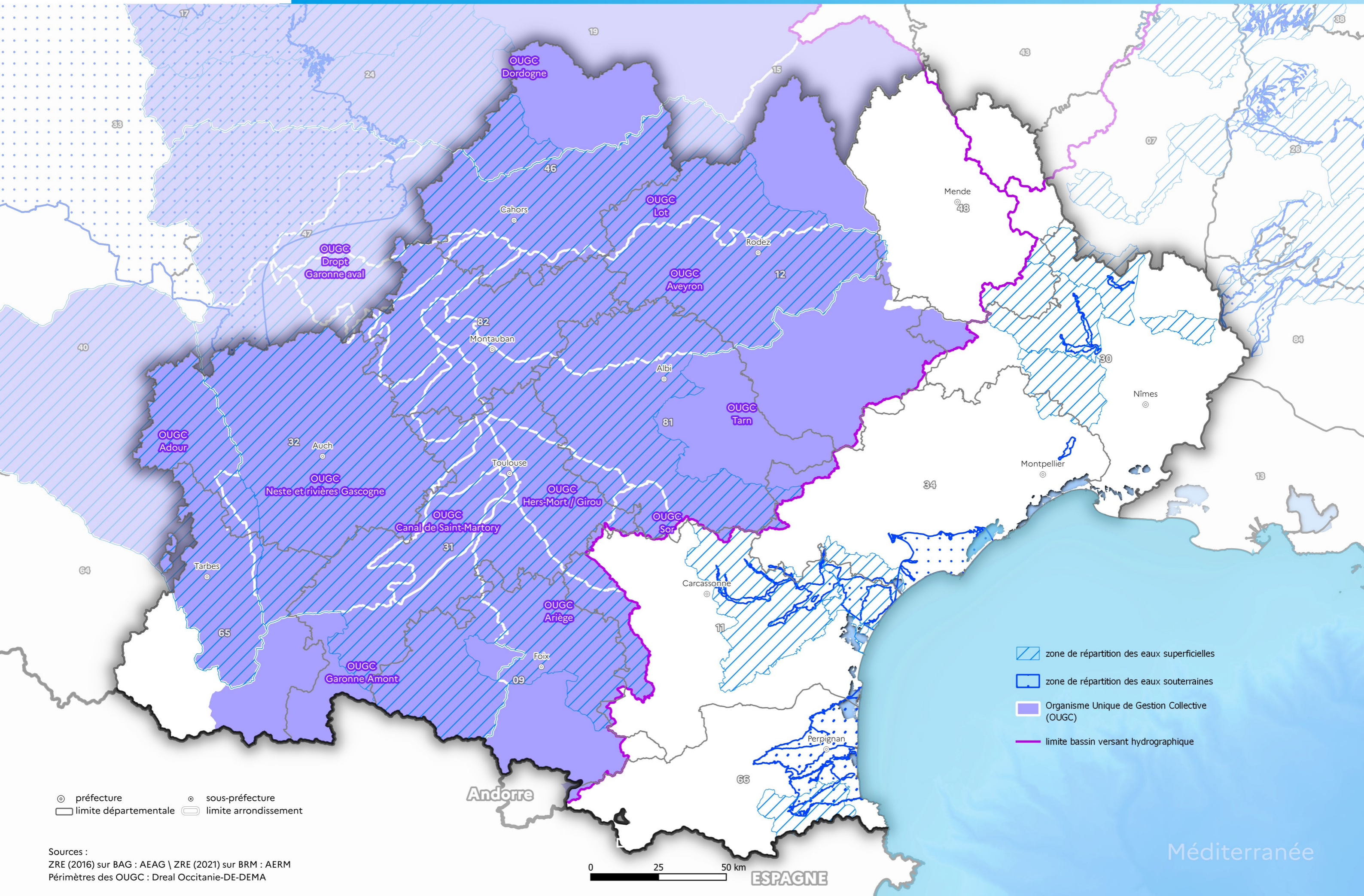


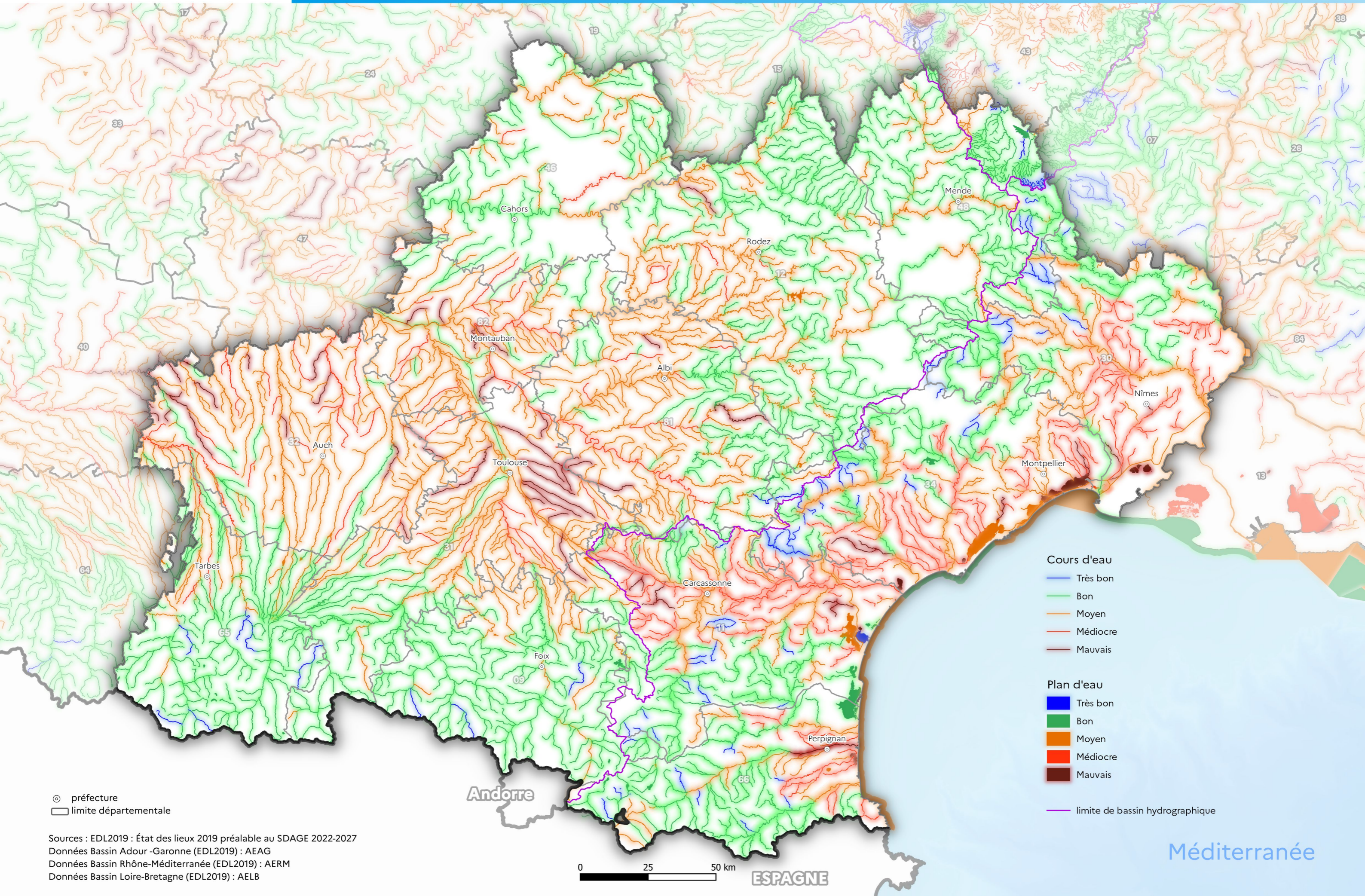


Eau



⊙ préfecture
□ limite départementale





Cours d'eau

- Très bon
- Bon
- Moyen
- Médiocre
- Mauvais

Plan d'eau

- Très bon
- Bon
- Moyen
- Médiocre
- Mauvais

limite de bassin hydrographique

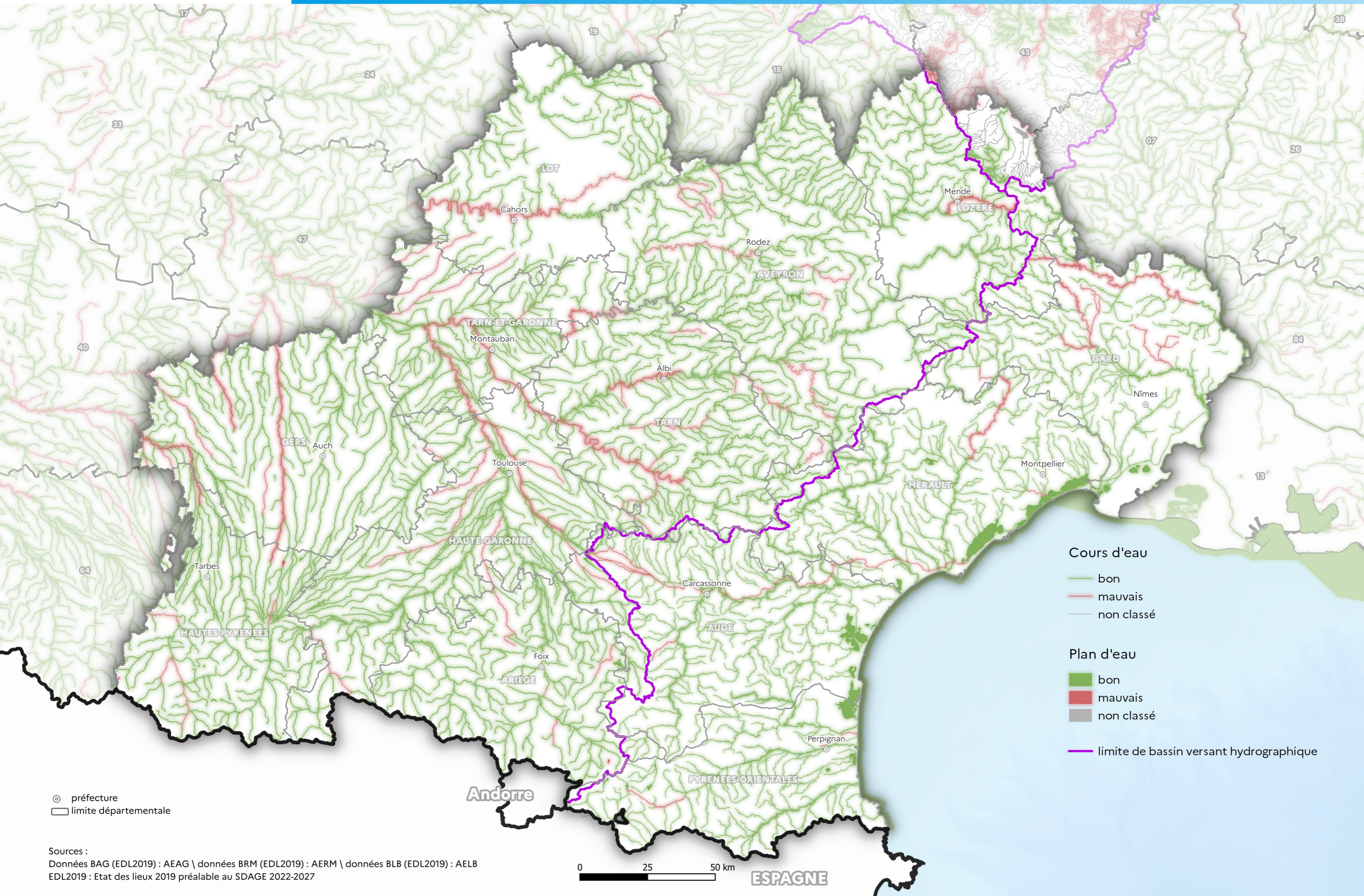
☉ préfecture
▭ limite départementale

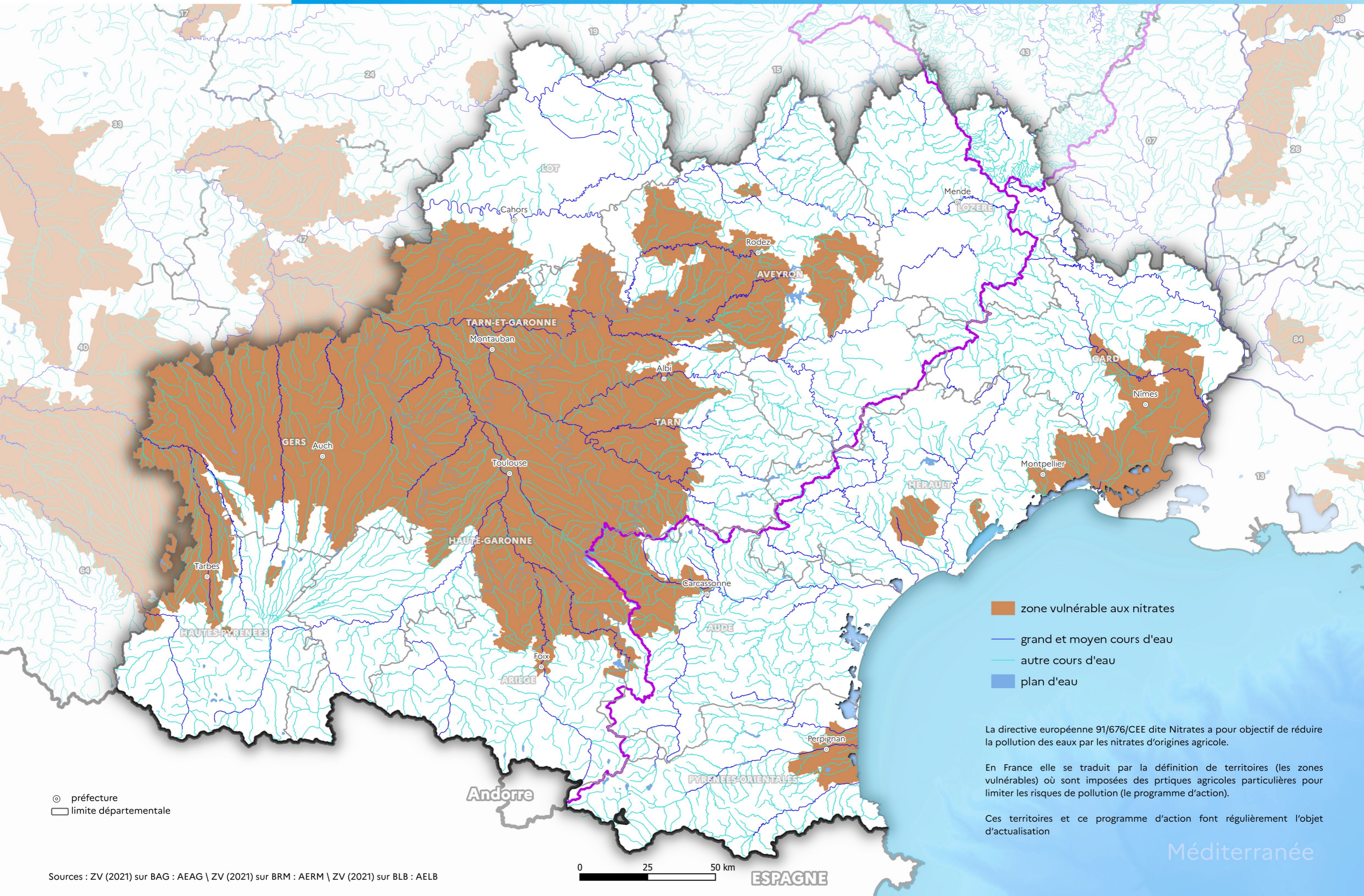
Sources : EDL2019 : État des lieux 2019 préalable au SDAGE 2022-2027
Données Bassin Adour -Garonne (EDL2019) : AEAG
Données Bassin Rhône-Méditerranée (EDL2019) : AERM
Données Bassin Loire-Bretagne (EDL2019) : AELB

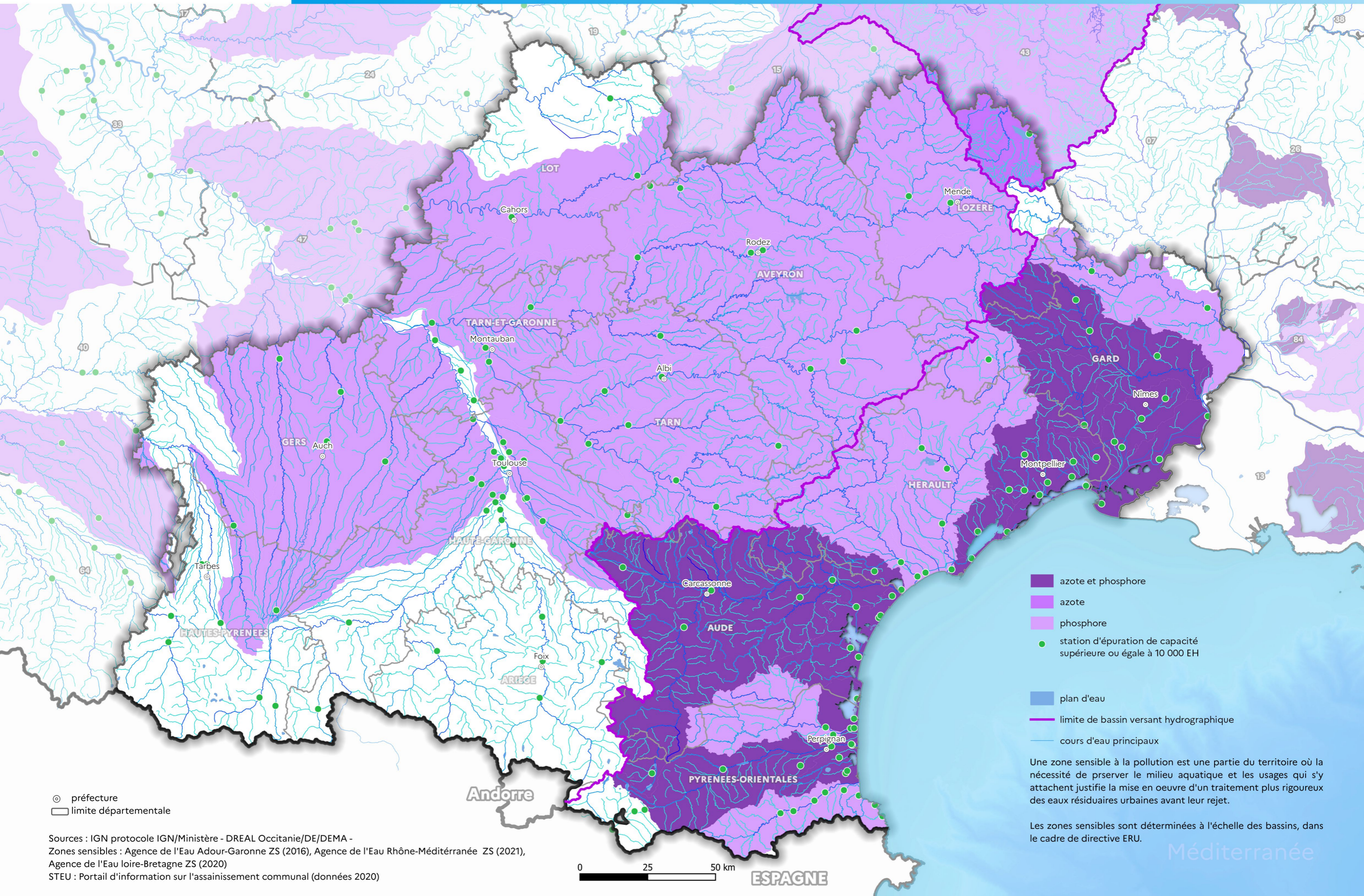
0 25 50 km

ESPAGNE

Méditerranée







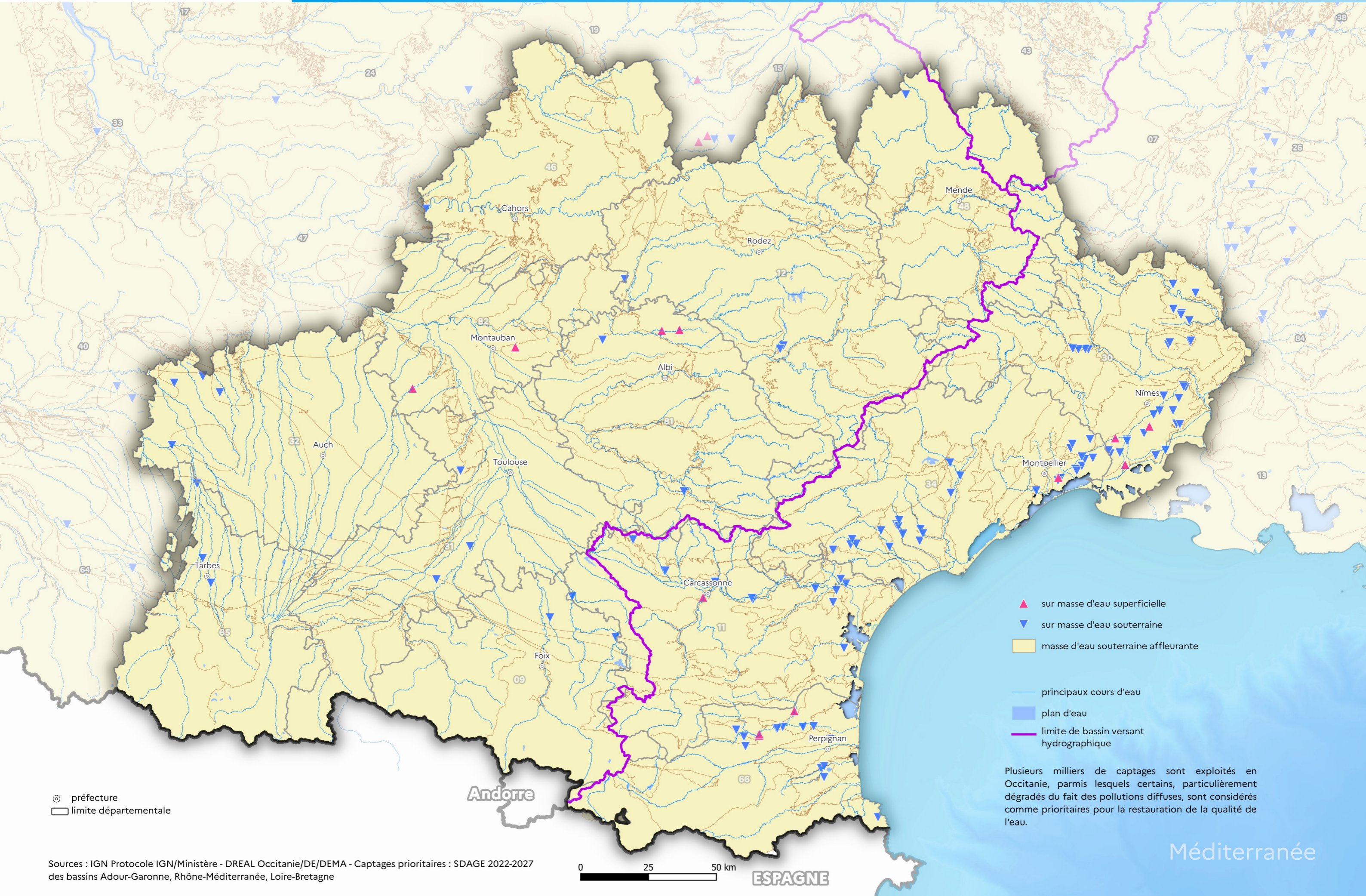
- azote et phosphore
- azote
- phosphore
- station d'épuration de capacité supérieure ou égale à 10 000 EH
- plan d'eau
- limite de bassin versant hydrographique
- cours d'eau principaux

Une zone sensible à la pollution est une partie du territoire où la nécessité de préserver le milieu aquatique et les usages qui s'y attachent justifie la mise en oeuvre d'un traitement plus rigoureux des eaux résiduaires urbaines avant leur rejet.

Les zones sensibles sont déterminées à l'échelle des bassins, dans le cadre de directive ERU.

- préfecture
- limite départementale

Sources : IGN protocole IGN/Ministère - DREAL Occitanie/DE/DEMA -
Zones sensibles : Agence de l'Eau Adour-Garonne ZS (2016), Agence de l'Eau Rhône-Méditerranée ZS (2021),
Agence de l'Eau Loire-Bretagne ZS (2020)
STEU : Portail d'information sur l'assainissement communal (données 2020)



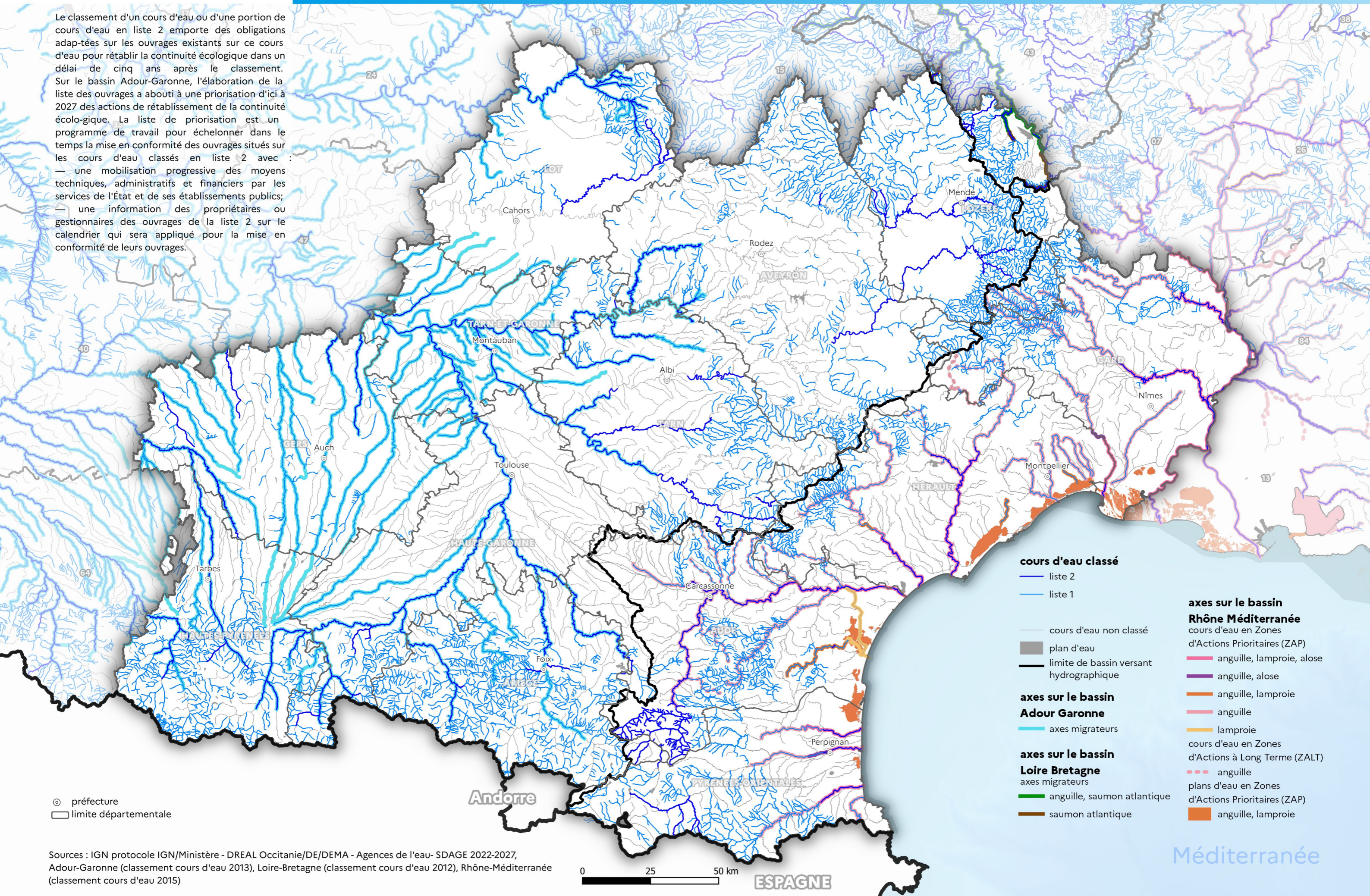
- ▲ sur masse d'eau superficielle
- ▼ sur masse d'eau souterraine
- masse d'eau souterraine affleurante
- principaux cours d'eau
- plan d'eau
- limite de bassin versant hydrographique

Plusieurs milliers de captages sont exploités en Occitanie, parmi lesquels certains, particulièrement dégradés du fait des pollutions diffuses, sont considérés comme prioritaires pour la restauration de la qualité de l'eau.

⊙ préfecture
□ limite départementale

Le classement d'un cours d'eau ou d'une portion de cours d'eau en liste 2 emporte des obligations adaptées sur les ouvrages existants sur ce cours d'eau pour rétablir la continuité écologique dans un délai de cinq ans après le classement. Sur le bassin Adour-Garonne, l'élaboration de la liste des ouvrages a abouti à une priorisation d'ici à 2027 des actions de rétablissement de la continuité écologique. La liste de priorisation est un programme de travail pour échelonner dans le temps la mise en conformité des ouvrages situés sur les cours d'eau classés en liste 2 avec :

- une mobilisation progressive des moyens techniques, administratifs et financiers par les services de l'État et de ses établissements publics;
- une information des propriétaires ou gestionnaires des ouvrages de la liste 2 sur le calendrier qui sera appliqué pour la mise en conformité de leurs ouvrages.

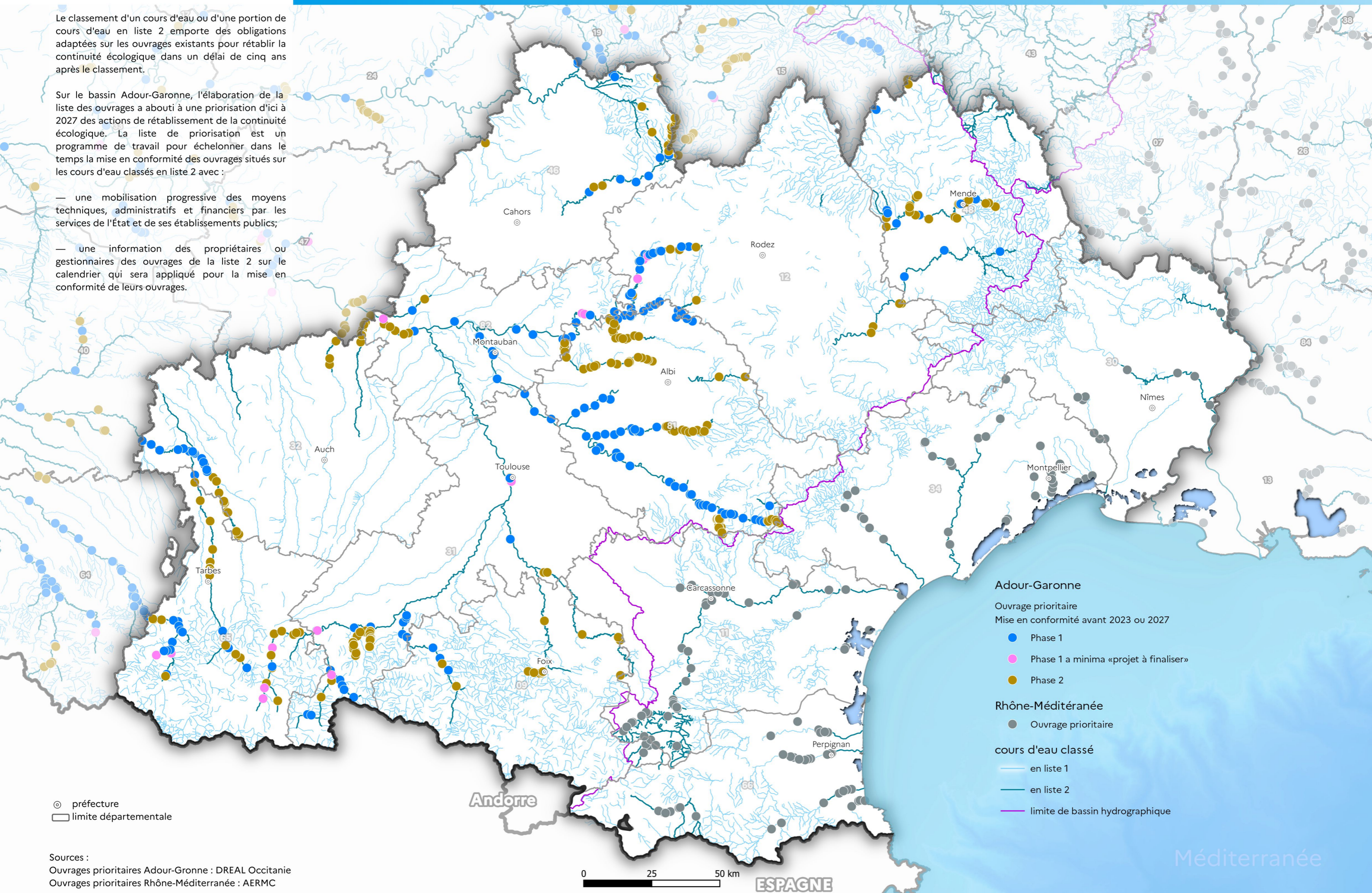


Le classement d'un cours d'eau ou d'une portion de cours d'eau en liste 2 emporte des obligations adaptées sur les ouvrages existants pour rétablir la continuité écologique dans un délai de cinq ans après le classement.

Sur le bassin Adour-Garonne, l'élaboration de la liste des ouvrages a abouti à une priorisation d'ici à 2027 des actions de rétablissement de la continuité écologique. La liste de priorisation est un programme de travail pour échelonner dans le temps la mise en conformité des ouvrages situés sur les cours d'eau classés en liste 2 avec :

- une mobilisation progressive des moyens techniques, administratifs et financiers par les services de l'État et de ses établissements publics;

- une information des propriétaires ou gestionnaires des ouvrages de la liste 2 sur le calendrier qui sera appliqué pour la mise en conformité de leurs ouvrages.



Adour-Garonne
Ouvrage prioritaire
Mise en conformité avant 2023 ou 2027

- Phase 1
- Phase 1 a minima « projet à finaliser »
- Phase 2

Rhône-Méditerranée
● Ouvrage prioritaire

cours d'eau classé

- en liste 1
- en liste 2
- limite de bassin hydrographique

⊙ préfecture
□ limite départementale

Sources :
Ouvrages prioritaires Adour-Garonne : DREAL Occitanie
Ouvrages prioritaires Rhône-Méditerranée : AERMC

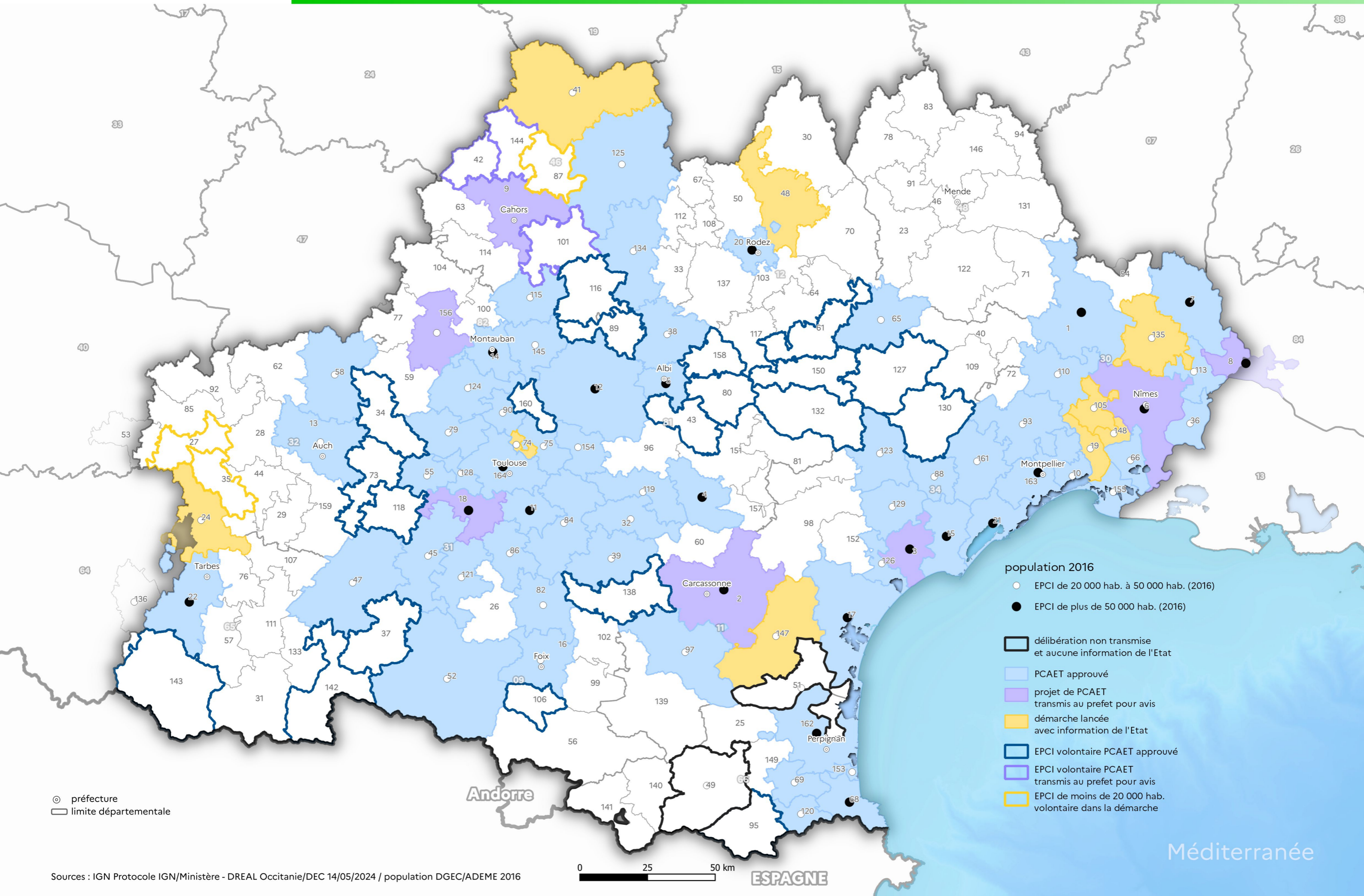
0 25 50 km
ESPAGNE

Méditerranée

Transition énergétique et climat



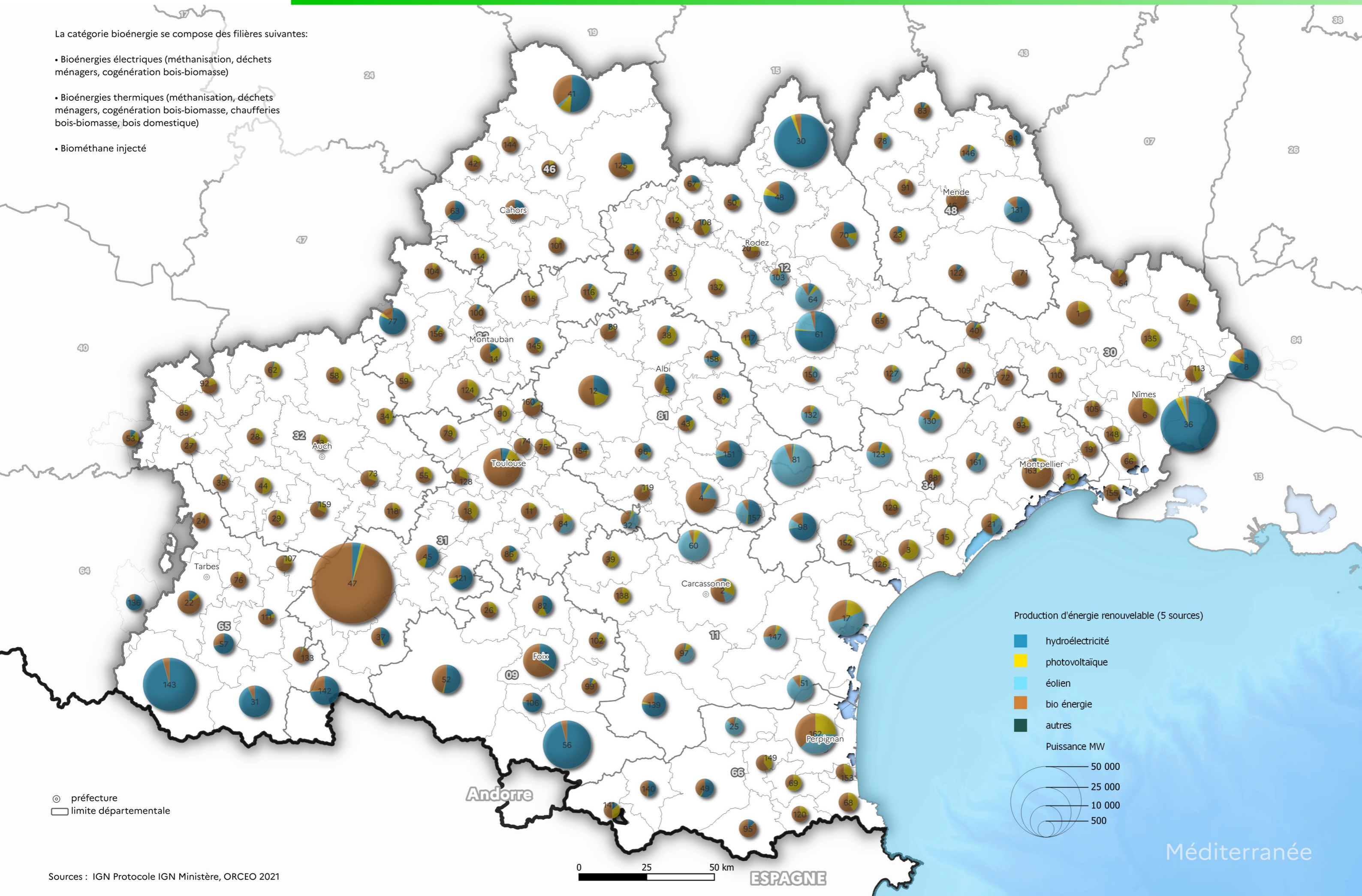
- 1 - CA Alès Agglomération
- 2 - CA Carcassonne Agglo
- 3 - CA de Béziers-Méditerranée
- 4 - CA de Castres Mazamet
- 5 - CA de l'Albigeois (C2A)
- 6 - CA de Nîmes Métropole
- 7 - CA du Gard Rhodanien
- 8 - CA du Grand Avignon (COGA)
- 9 - CA du Grand Cahors
- 10 - CA du Pays de l'Or
- 11 - CA du Sicoval
- 12 - CA Gaillac-Graulhet
- 13 - CA Grand Auch Cœur de Gascogne
- 14 - CA Grand Montauban
- 15 - CA Hérault-Méditerranée
- 16 - CA L'agglo Foix-Varilhes
- 17 - CA Le Grand Narbonne
- 18 - CA Le Muretain Agglo
- 19 - CA Lunel Agglo
- 20 - CA Rodez Agglomération
- 21 - CA Sète Agglo Méditerranée
- 22 - CA Tarbes-Lourdes-Pyrénées
- 23 - CC Aubrac Lot Causses Tarn
- 24 - CC Adour Madiran
- 25 - CC Agly Fenouillèdes
- 26 - CC Arize Lèze
- 27 - CC Armagnac Adour
- 28 - CC Artagnan de Fezensac
- 29 - CC Astarac Arros en Gascogne
- 30 - CC Aubrac, Carladez et Viadène
- 31 - CC Aure Louron
- 32 - CC Aux sources du Canal du Midi
- 33 - CC Aveyron Bas Ségala Viaur
- 34 - CC Bastides de Lomagne
- 35 - CC Bastides et Vallons du Gers
- 36 - CC Beaucaire Terre d'Argence
- 37 - CC Cagire Garonne Salat
- 38 - CC Carmausin-Ségala
- 39 - CC Castelnaudary Lauragais Audois
- 40 - CC Causses Aigoual Cévennes
- 41 - CC Causses et Vallée de la Dordogne
- 42 - CC Cazals-Salviac
- 43 - CC Centre Tarn
- 44 - CC Cœur d'Astarac en Gascogne
- 45 - CC Cœur de Garonne
- 46 - CC Cœur de Lozère
- 47 - CC Cœur et Coteaux du Comminges
- 48 - CC Comtal Lot et Truyère
- 49 - CC Conflent-Canigó
- 50 - CC Conques-Marcillac
- 51 - CC Corbières Salanque Méditerranée
- 52 - CC Couserans-Pyrénées
- 53 - CC d'Aire-sur-l'Adour
- 54 - CC de Cèze Cévennes
- 55 - CC de la Gascogne Toulousaine
- 56 - CC de la Haute Ariège
- 57 - CC de la Haute-Bigorre
- 58 - CC de la Lomagne Gersoise
- 59 - CC de la Lomagne Tarn-et-Garonnaise
- 60 - CC de la Montagne Noire
- 61 - CC de la Muse et des Raspes du Tarn
- 62 - CC de la Tenarèze
- 63 - CC de la Vallée du Lot et du Vignoble
- 64 - CC de Lévézou Pareloup
- 65 - CC de Millau Grands Causses
- 66 - CC de Petite Camargue
- 67 - CC Decazeville Communauté
- 68 - CC des Albères, de la Côte Vermeille et de l'Illobérès
- 69 - CC des Aspres
- 70 - CC des Causses à l'Aubrac
- 71 - CC des Cévennes au Mont Lozère
- 72 - CC des Cévennes Gangeoises et Suménoises
- 73 - CC des Coteaux Arrats Gimone
- 74 - CC des Coteaux Bellevue
- 75 - CC des Coteaux du Girou
- 76 - CC des Coteaux du Val d'Arros
- 77 - CC des Deux Rives
- 78 - CC des Hautes Terres de l'Aubrac
- 79 - CC des Hauts-Tolosans
- 80 - CC des Monts d'Alban et du Villefranchois
- 81 - CC des Monts de Lacaune et de la Montagne du Haut Languedoc
- 82 - CC des Portes d'Ariège Pyrénées
- 83 - CC des Terres d'Apcher-Margeride-Aubrac
- 84 - CC des Terres du Lauragais
- 85 - CC du Bas Armagnac
- 86 - CC du Bassin Auterivain Haut-Garonnais
- 87 - CC du Causse de Labastide-Murat
- 88 - CC du Clermontais
- 89 - CC du Cordais et du Causse (4 C)
- 90 - CC du Frontonnais
- 91 - CC du Gévaudan
- 92 - CC du Grand Armagnac
- 93 - CC du Grand Pic Saint-Loup
- 94 - CC du Haut Allier
- 95 - CC du Haut Vallespir
- 96 - CC du Laurétois et du Pays d'Agout
- 97 - CC du Limouxin
- 98 - CC du Minervois au Caroux
- 99 - CC du Pays d'Olmes
- 100 - CC du Pays de Lafrançaise
- 101 - CC du Pays de Lalbenque-Limogne
- 102 - CC du Pays de Mirepoix
- 103 - CC du Pays de Salars
- 104 - CC du Pays de Serres en Quercy
- 105 - CC du Pays de Sommières
- 106 - CC du Pays de Tarascon
- 107 - CC du Pays de Trie et du Magnoac
- 108 - CC du Pays Rignacois
- 109 - CC du Pays Viganais
- 110 - CC du Piémont Cévenol
- 111 - CC du Plateau de Lannemezan
- 112 - CC du Plateau de Montbazens
- 113 - CC du Pont du Gard
- 114 - CC du Quercy Blanc
- 115 - CC du Quercy Caussadais
- 116 - CC du Quercy Rouergue et des Gorges de l'Aveyron
- 117 - CC du Réquistanais
- 118 - CC du Saves
- 119 - CC du Sor et de l'Agout
- 120 - CC du Vallespir
- 121 - CC du Volvestre
- 122 - CC Gorges Causses Cévennes
- 123 - CC Grand Orb communauté de communes en Languedoc
- 124 - CC Grand Sud Tarn et Garonne
- 125 - CC Grand-Figeac
- 126 - CC La Domitienne
- 127 - CC Larzac et Vallées
- 128 - CC Le Grand Ouest Toulousain
- 129 - CC Les Avant-Monts
- 130 - CC Lodévois et Larzac
- 131 - CC Mont Lozère
- 132 - CC Monts, Rance et Rougier
- 133 - CC Neste Barousse
- 134 - CC Ouest Aveyron Communauté
- 135 - CC Pays d'Uzès
- 136 - CC Pays de Nay
- 137 - CC Pays Ségali Communauté
- 138 - CC Piège Lauragais Malepère
- 139 - CC Pyrénées Audoises
- 140 - CC Pyrénées catalanes
- 141 - CC Pyrénées Cerdagne
- 142 - CC Pyrénées Haut Garonnaises
- 143 - CC Pyrénées Vallées des Gaves
- 144 - CC Quercy - Bouriane
- 145 - CC Quercy Vert-Aveyron
- 146 - CC Randon - Margeride
- 147 - CC Région Léznanaise, Corbières et Minervois
- 148 - CC Rhony, Vistre, Vidourle
- 149 - CC Roussillon-Conflent
- 150 - CC Saint Affricain, Roquefort, Sept Vallons
- 151 - CC Sidobre Vals et Plateaux
- 152 - CC Sud-Hérault
- 153 - CC Sud-Roussillon
- 154 - CC Tarn-Agout
- 155 - CC Terre de Camargue
- 156 - CC Terres des Confluences
- 157 - CC Thoré Montagne Noire
- 158 - CC Val 81
- 159 - CC Val de Gers
- 160 - CC Val'Aïgo
- 161 - CC Vallée de l'Hérault
- 162 - CU Perpignan Méditerranée Métropole
- 163 - Montpellier Méditerranée Métropole
- 164 - Toulouse Métropole



- | | | |
|--|--|--|
| 1 - CA Alès Agglomération | 56 - CC de la Haute Ariège | 111 - CC du Plateau de Lannemezan |
| 2 - CA Carcassonne Agglo | 57 - CC de la Haute-Bigorre | 112 - CC du Plateau de Montbazens |
| 3 - CA de Béziers-Méditerranée | 58 - CC de la Lomagne Gersoise | 113 - CC du Pont du Gard |
| 4 - CA de Castres Mazamet | 59 - CC de la Lomagne Tarn-et-Garonnaise | 114 - CC du Quercy Blanc |
| 5 - CA de l'Albigeois (C2A) | 60 - CC de la Montagne Noire | 115 - CC du Quercy Caussadais |
| 6 - CA de Nîmes Métropole | 61 - CC de la Muse et des Rapses du Tarn | 116 - CC du Quercy Rouergue et des Gorges de l'Aveyron |
| 7 - CA du Gard Rhodanien | 62 - CC de la Tenarèze | 117 - CC du Réquistanais |
| 8 - CA du Grand Avignon (COGA) | 63 - CC de la Vallée du Lot et du Vignoble | 118 - CC du Saves |
| 9 - CA du Grand Cahors | 64 - CC de Lévézou Pareloup | 119 - CC du Sor et de l'Agout |
| 10 - CA du Pays de l'Or | 65 - CC de Millau Grands Causses | 120 - CC du Vallespir |
| 11 - CA du Sicoval | 66 - CC de Petite Camargue | 121 - CC du Volvestre |
| 12 - CA Gaillac-Graulhet | 67 - CC Decazeville Communauté | 122 - CC Gorges Causses Cévennes |
| 13 - CA Grand Auch Cœur de Gascogne | 68 - CC des Albères, de la Côte Vermeille et de l'Illobérès | 123 - CC Grand Orb communauté de communes en Languedoc |
| 14 - CA Grand Montauban | 69 - CC des Aspres | 124 - CC Grand Sud Tarn et Garonne |
| 15 - CA Hérault-Méditerranée | 70 - CC des Causses à l'Aubrac | 125 - CC Grand-Figeac |
| 16 - CA L'agglo Foix-Varilhes | 71 - CC des Cévennes au Mont Lozère | 126 - CC La Domitienne |
| 17 - CA Le Grand Narbonne | 72 - CC des Cévennes Gangeoises et Suménoises | 127 - CC Larzac et Vallées |
| 18 - CA Le Muretain Agglo | 73 - CC des Coteaux Arrats Gimone | 128 - CC Le Grand Ouest Toulousain |
| 19 - CA Lunel Agglo | 74 - CC des Coteaux Bellevue | 129 - CC Les Avant-Monts |
| 20 - CA Rodez Agglomération | 75 - CC des Coteaux du Girou | 130 - CC Lodévois et Larzac |
| 21 - CA Sète Agglopôle Méditerranée | 76 - CC des Coteaux du Val d'Arros | 131 - CC Mont Lozère |
| 22 - CA Tarbes-Lourdes-Pyrénées | 77 - CC des Deux Rives | 132 - CC Monts, Rance et Rougier |
| 23 - CC Aubrac Lot Causses Tarn | 78 - CC des Hautes Terres de l'Aubrac | 133 - CC Neste Barousse |
| 24 - CC Adour Madiran | 79 - CC des Hauts-Tolosans | 134 - CC Ouest Aveyron Communauté |
| 25 - CC Agly Fenouillèdes | 80 - CC des Monts d'Alban et du Villefranchois | 135 - CC Pays d'Uzès |
| 26 - CC Arize Lèze | 81 - CC des Monts de Lacaune et de la Montagne du Haut Languedoc | 136 - CC Pays de Nay |
| 27 - CC Armagnac Adour | 82 - CC des Portes d'Ariège Pyrénées | 137 - CC Pays Ségali Communauté |
| 28 - CC Artagnan de Fezensac | 83 - CC des Terres d'Apcher-Margeride-Aubrac | 138 - CC Piège Lauragais Malepère |
| 29 - CC Astarac Arros en Gascogne | 84 - CC des Terres du Lauragais | 139 - CC Pyrénées Audoises |
| 30 - CC Aubrac, Carladez et Viadène | 85 - CC du Bas Armagnac | 140 - CC Pyrénées catalanes |
| 31 - CC Aure Louron | 86 - CC du Bassin Auterivain Haut-Garonnais | 141 - CC Pyrénées Cerdagne |
| 32 - CC Aux sources du Canal du Midi | 87 - CC du Causse de Labastide-Murat | 142 - CC Pyrénées Haut Garonnaises |
| 33 - CC Aveyron Bas Ségala Viaur | 88 - CC du Clermontois | 143 - CC Pyrénées Vallées des Gaves |
| 34 - CC Bastides de Lomagne | 89 - CC du Cordais et du Causse (4 C) | 144 - CC Quercy - Bouriane |
| 35 - CC Bastides et Vallons du Gers | 90 - CC du Frontonnais | 145 - CC Quercy Vert-Aveyron |
| 36 - CC Beaucaire Terre d'Argence | 91 - CC du Gévaudan | 146 - CC Randon - Margeride |
| 37 - CC Cagire Garonne Salat | 92 - CC du Grand Armagnac | 147 - CC Région Lézignanaise, Corbières et Minervois |
| 38 - CC Carmausin-Ségala | 93 - CC du Grand Pic Saint-Loup | 148 - CC Rhony, Vistre, Vidourle |
| 39 - CC Castelnaudary Lauragais Audois | 94 - CC du Haut Allier | 149 - CC Roussillon-Conflent |
| 40 - CC Causses Aigoual Cévennes | 95 - CC du Haut Vallespir | 150 - CC Saint Affricain, Roquefort, Sept Vallons |
| 41 - CC Causses et Vallée de la Dordogne | 96 - CC du Lautrécois et du Pays d'Agout | 151 - CC Sidobre Vals et Plateaux |
| 42 - CC Cazals-Salviac | 97 - CC du Limouxin | 152 - CC Sud-Hérault |
| 43 - CC Centre Tarn | 98 - CC du Minervois au Caroux | 153 - CC Sud-Roussillon |
| 44 - CC Cœur d'Astarac en Gascogne | 99 - CC du Pays d'Olmes | 154 - CC Tarn-Agout |
| 45 - CC Cœur de Garonne | 100 - CC du Pays de Lafrançaise | 155 - CC Terre de Camargue |
| 46 - CC Cœur de Lozère | 101 - CC du Pays de Lalbenque-Limogne | 156 - CC Terres des Confluences |
| 47 - CC Cœur et Coteaux du Comminges | 102 - CC du Pays de Mirepoix | 157 - CC Thoré Montagne Noire |
| 48 - CC Comtal Lot et Truyère | 103 - CC du Pays de Salars | 158 - CC Val 81 |
| 49 - CC Conflent-Canigó | 104 - CC du Pays de Serres en Quercy | 159 - CC Val de Gers |
| 50 - CC Conques-Marcillac | 105 - CC du Pays de Sommières | 160 - CC Val'Aigo |
| 51 - CC Corbières Salanque Méditerranée | 106 - CC du Pays de Tarascon | 161 - CC Vallée de l'Hérault |
| 52 - CC Couserans-Pyrénées | 107 - CC du Pays de Trie et du Magnoac | 162 - CU Perpignan Méditerranée Métropole |
| 53 - CC d'Aire-sur-l'Adour | 108 - CC du Pays Rignacois | 163 - Montpellier Méditerranée Métropole |
| 54 - CC de Cèze Cévennes | 109 - CC du Pays Viganais | 164 - Toulouse Métropole |
| 55 - CC de la Gascogne Toulousaine | 110 - CC du Piémont Cévenol | |

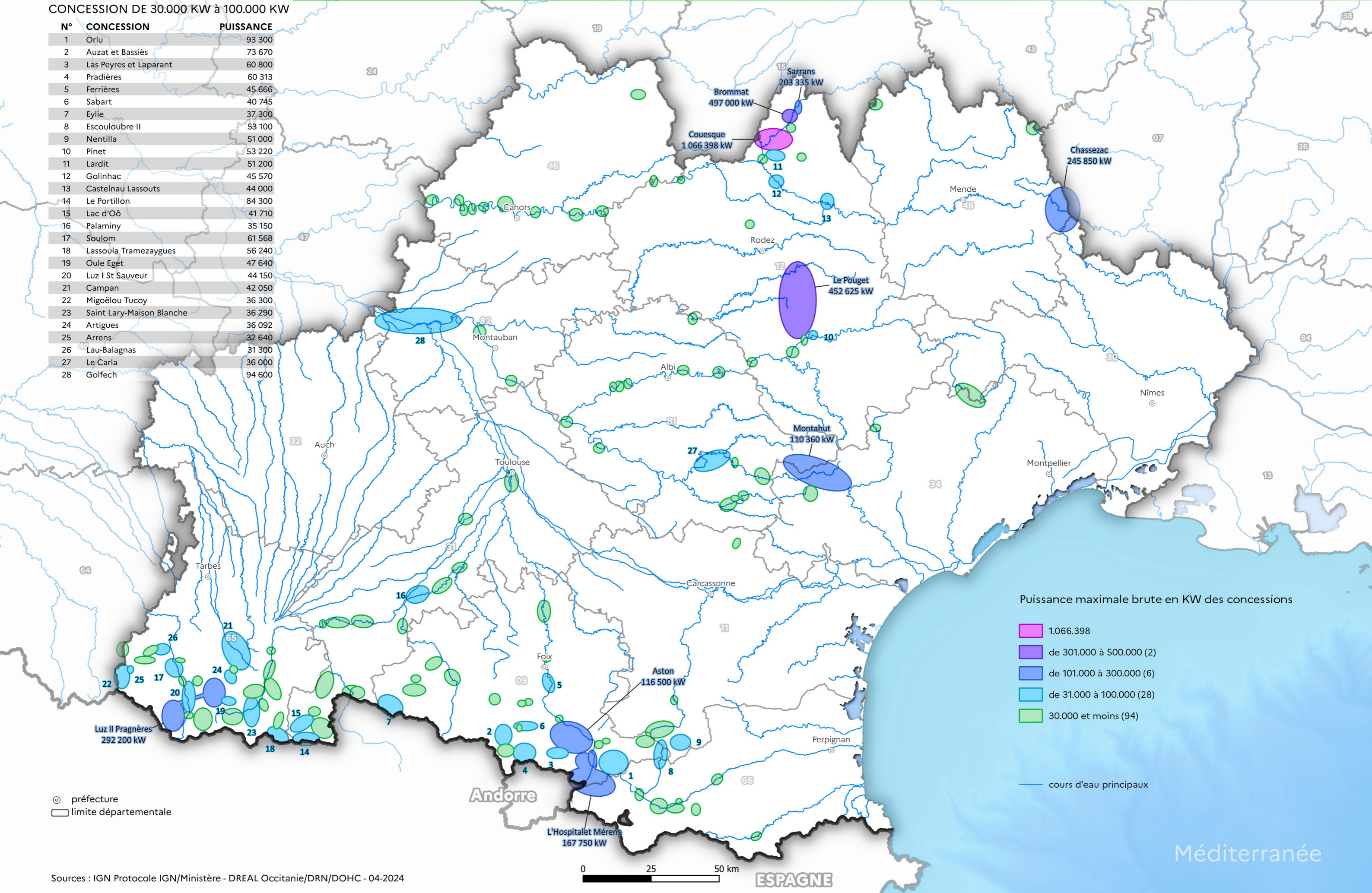
La catégorie bioénergie se compose des filières suivantes:

- Bioénergies électriques (méthanisation, déchets ménagers, cogénération bois-biomasse)
- Bioénergies thermiques (méthanisation, déchets ménagers, cogénération bois-biomasse, chaufferies bois-biomasse, bois domestique)
- Biométhane injecté



CONCESSION DE 30.000 KW à 100.000 KW

N°	CONCESSION	PUISSANCE
1	Orlu	93 300
2	Auzat et Bassiès	73 670
3	Las Peyres et Lapanant	60 800
4	Pradières	60 313
5	Ferrières	45 666
6	Sabart	40 745
7	Eylie	37 300
8	Escouloubre II	53 100
9	Nentilla	51 000
10	Pinet	53 220
11	Lardit	51 200
12	Golinhac	45 570
13	Castelnau Lassouts	44 000
14	Le Portillon	84 300
15	Lac d'Oô	41 710
16	Palaminy	35 150
17	Soulom	61 568
18	Lassoula Tramezaygues	56 240
19	Oule Eget	47 640
20	Luz I St Sauveur	44 150
21	Campan	42 050
22	Migoëlou Tucoy	36 300
23	Saint Lary-Maison Blanche	36 290
24	Artigues	36 092
25	Arrens	32 640
26	Lau-Balagnas	31 300
27	Le Carla	36 000
28	Golfech	94 600

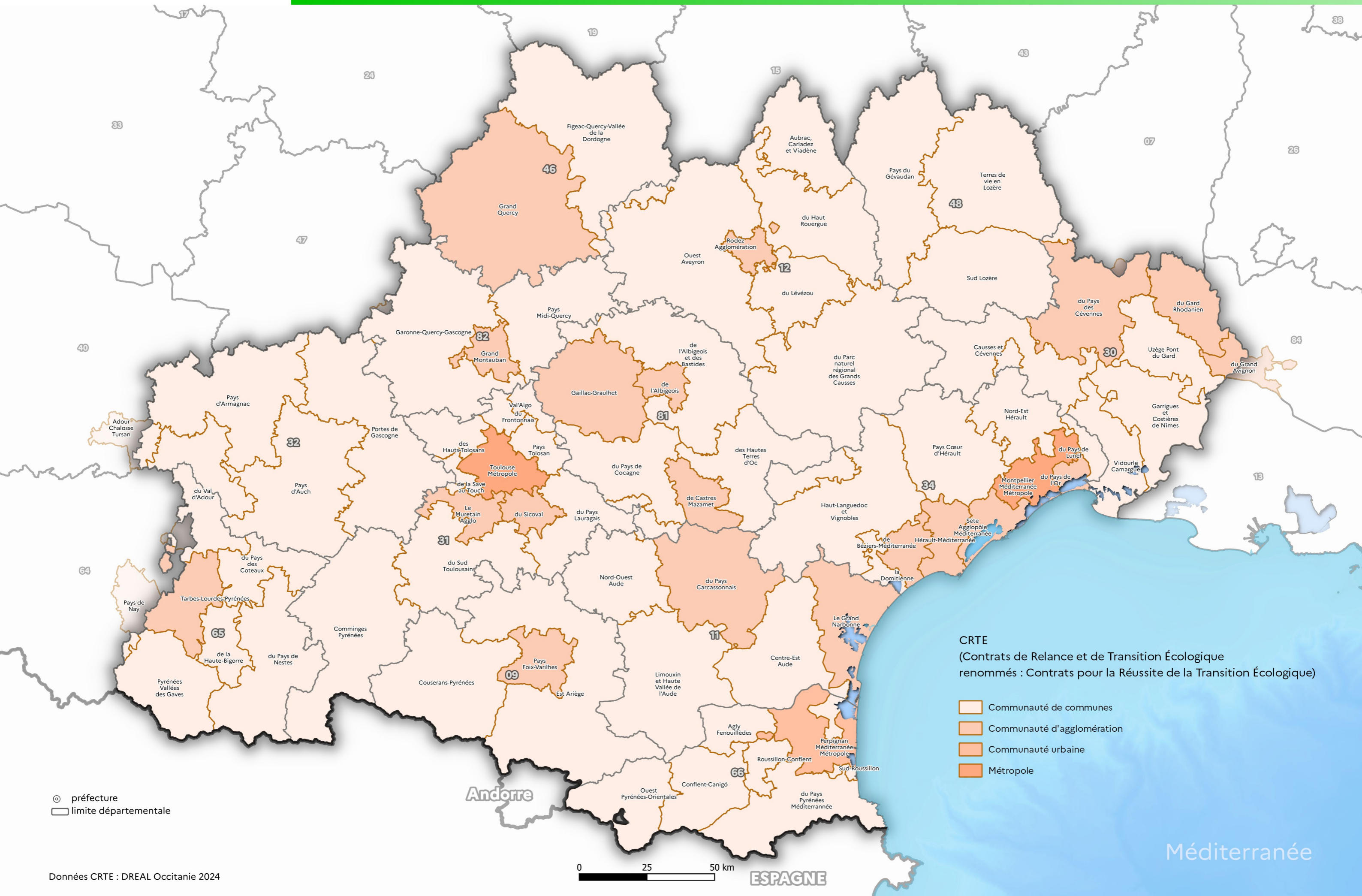


Puissance maximale brute en KW des concessions

- 1.066.398
- de 301.000 à 500.000 (2)
- de 101.000 à 300.000 (6)
- de 31.000 à 100.000 (28)
- 30.000 et moins (94)

— cours d'eau principaux

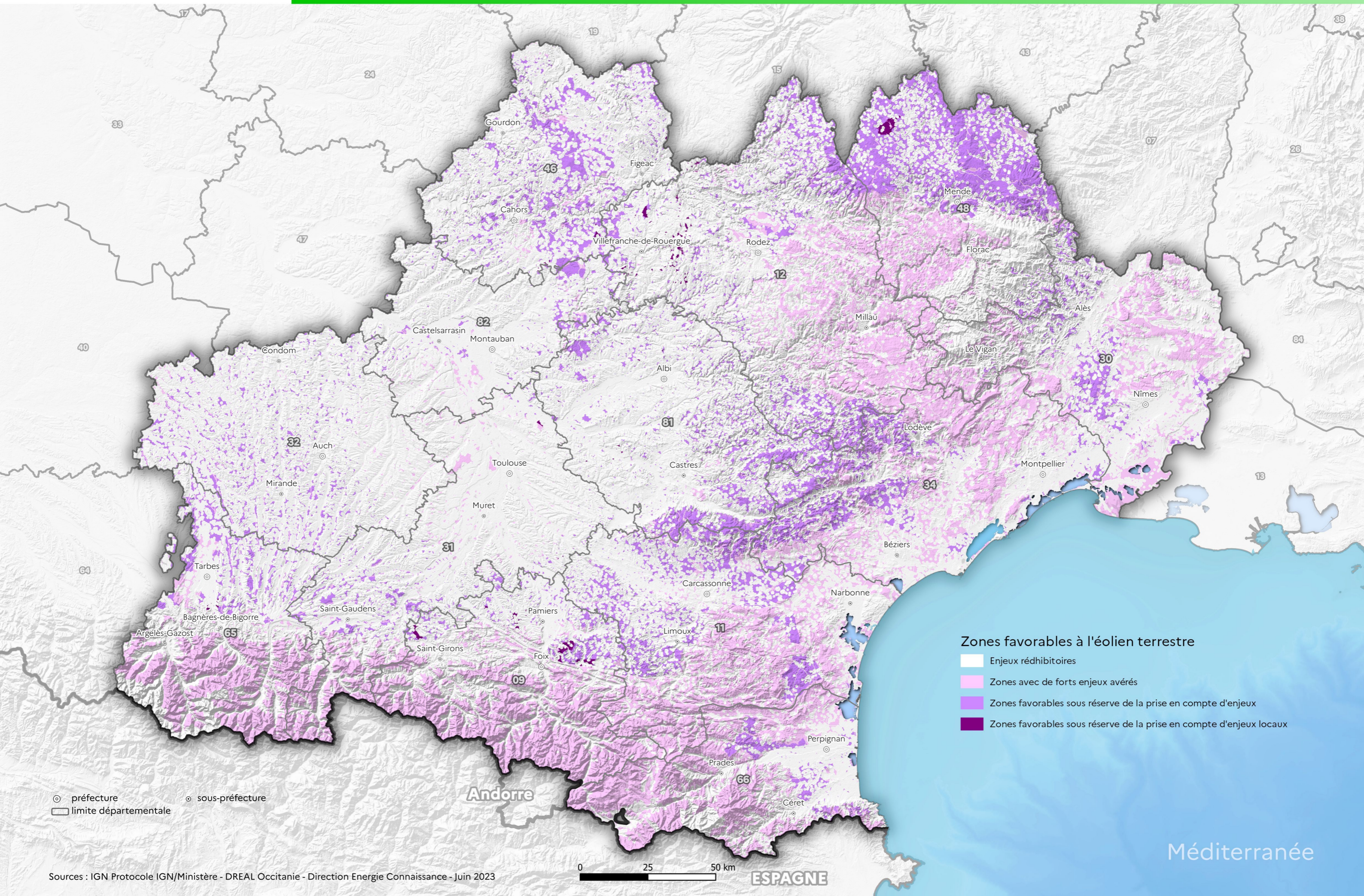
⊙ préfecture
□ limite départementale



CRTE
(Contrats de Relance et de Transition Écologique
renommés : Contrats pour la Réussite de la Transition Écologique)

- Communauté de communes
- Communauté d'agglomération
- Communauté urbaine
- Métropole


☉ préfecture
▭ limite départementale



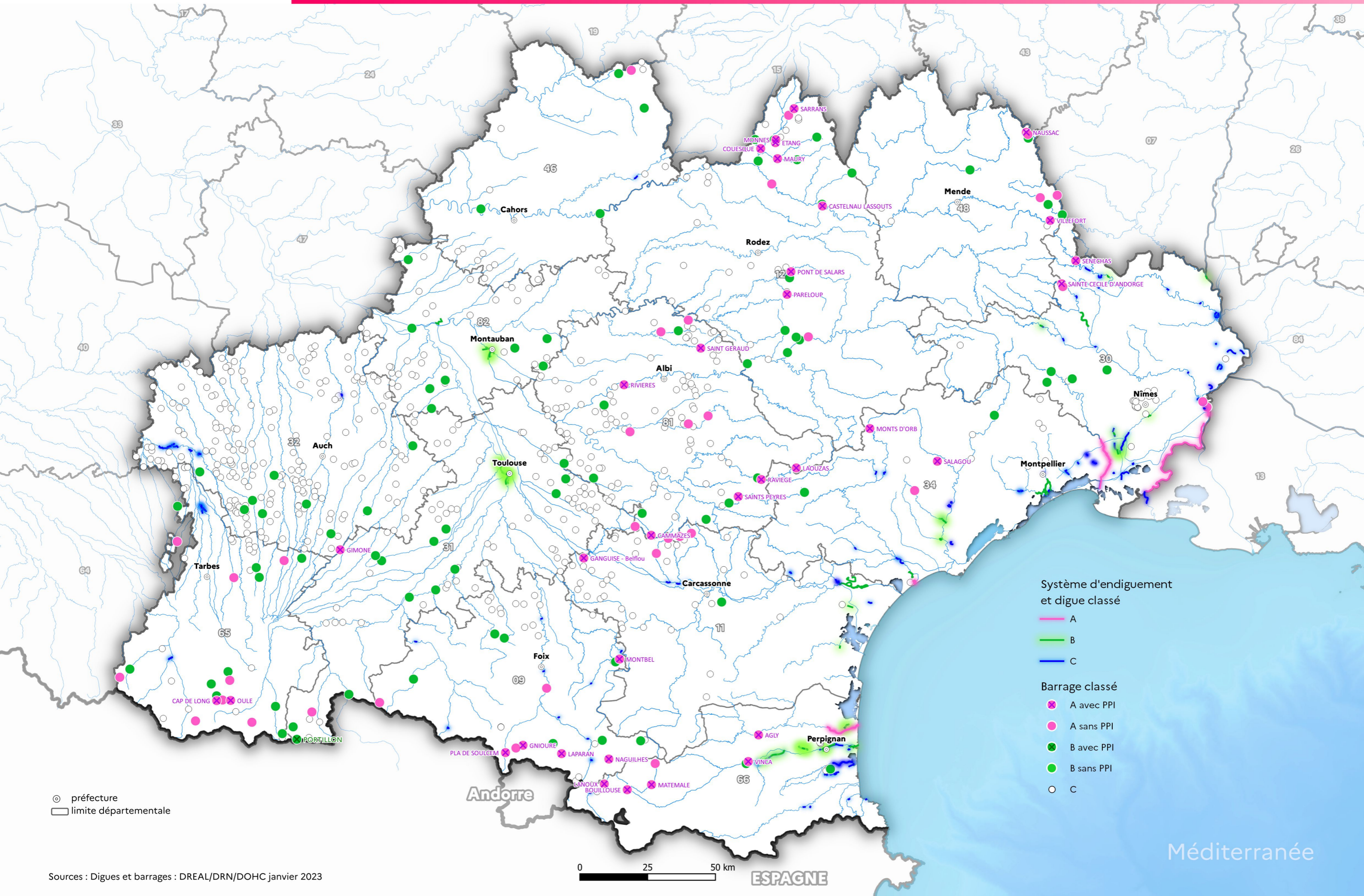
Zones favorables à l'éolien terrestre

- Enjeux réhibitoires
- Zones avec de forts enjeux avérés
- Zones favorables sous réserve de la prise en compte d'enjeux
- Zones favorables sous réserve de la prise en compte d'enjeux locaux

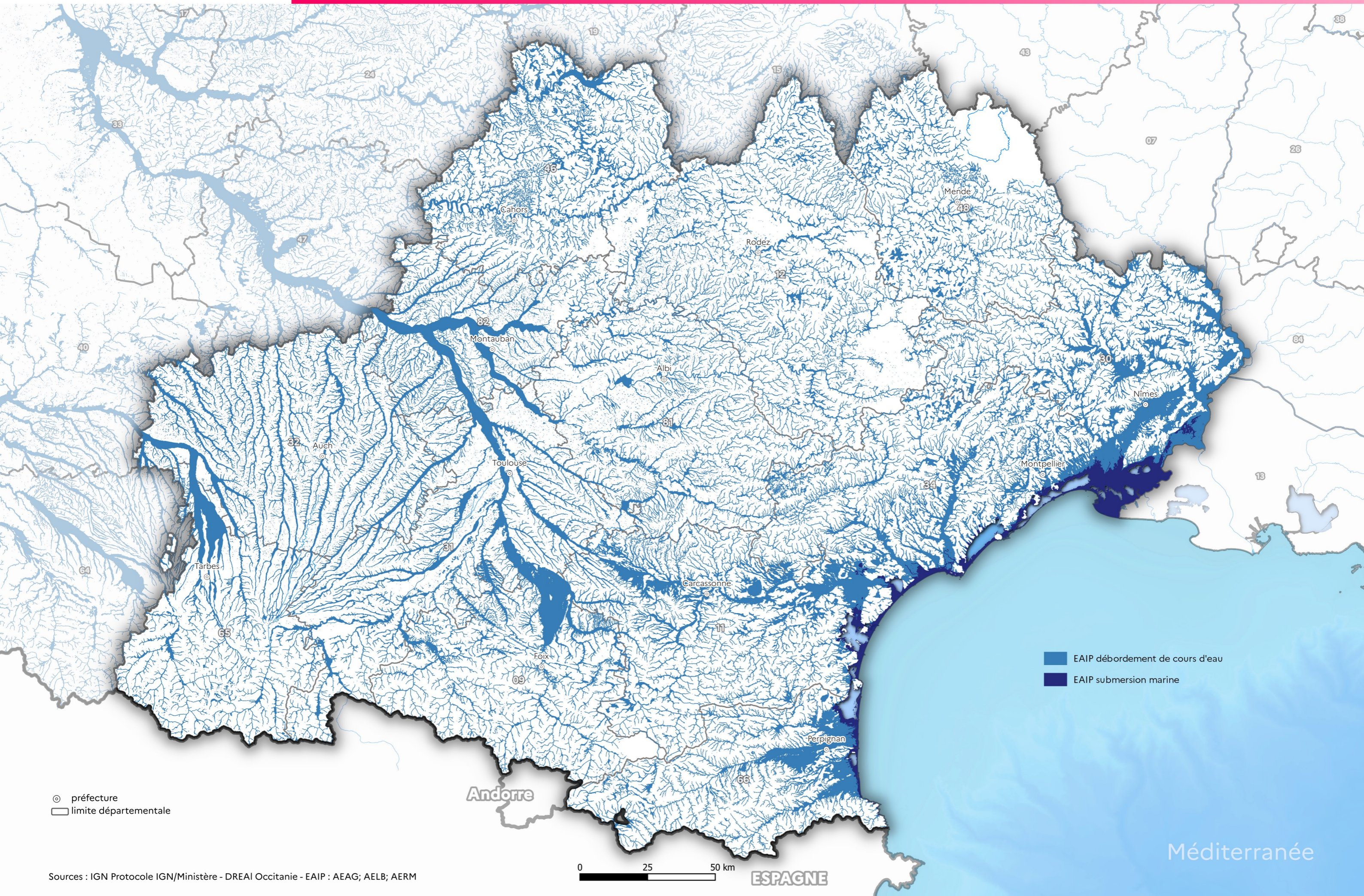
○ préfecture ○ sous-préfecture
□ limite départementale

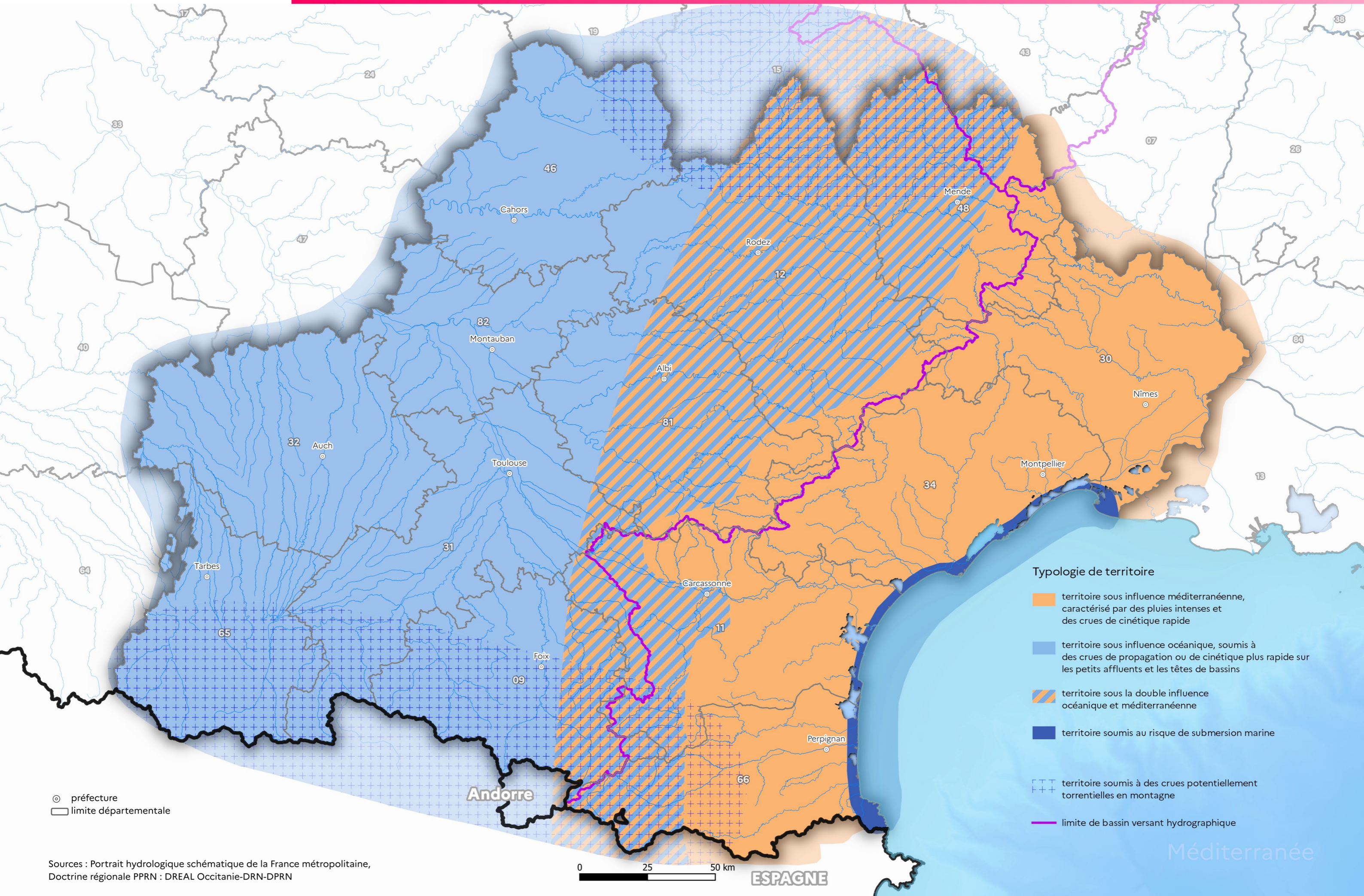


Risques naturels









⊙ préfecture
□ limite départementale





Typologie de territoire

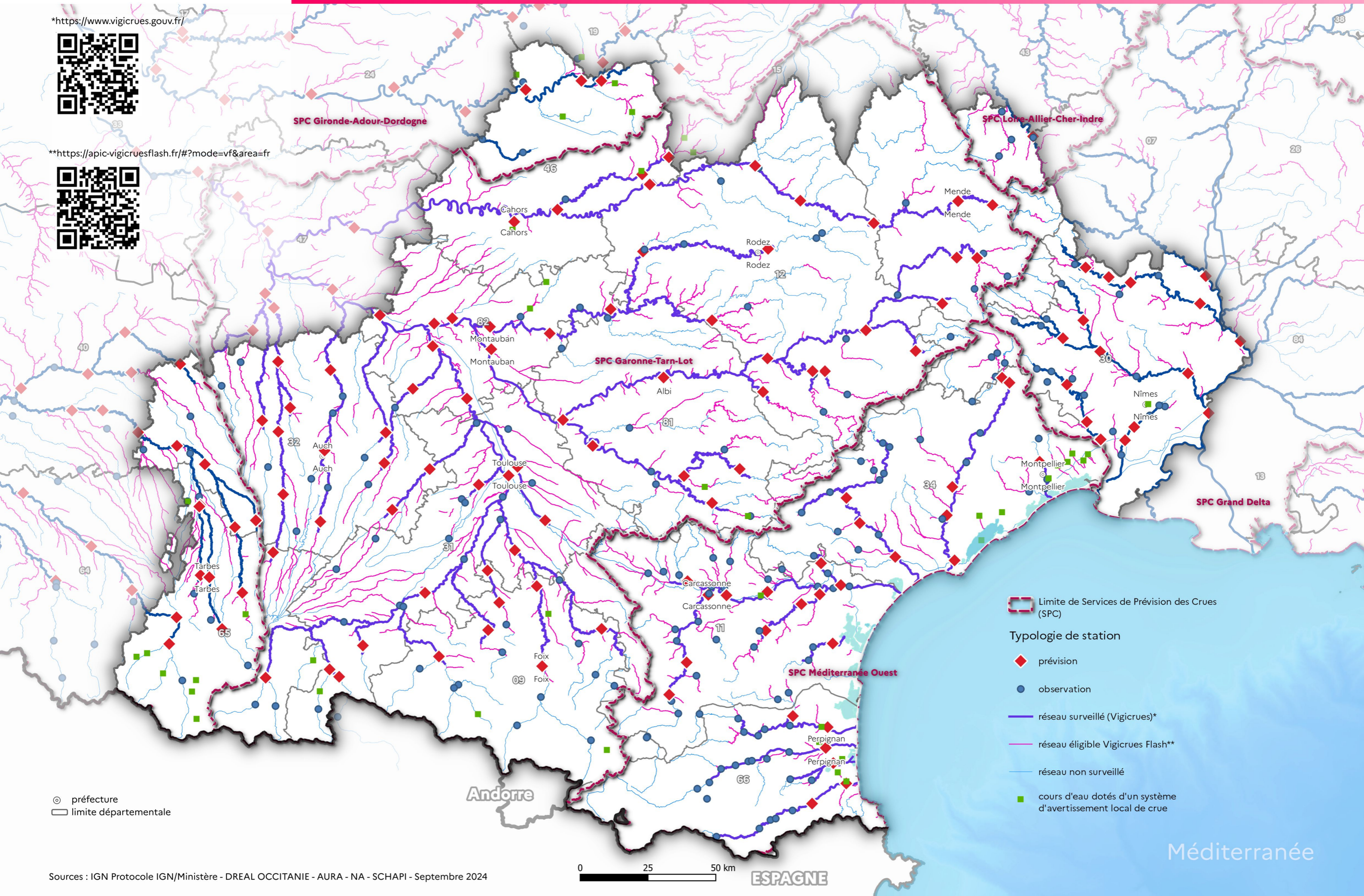
-  territoire sous influence méditerranéenne, caractérisé par des pluies intenses et des crues de cinétique rapide
-  territoire sous influence océanique, soumis à des crues de propagation ou de cinétique plus rapide sur les petits affluents et les têtes de bassins
-  territoire sous la double influence océanique et méditerranéenne
-  territoire soumis au risque de submersion marine
-  territoire soumis à des crues potentiellement torrentielles en montagne
-  limite de bassin versant hydrographique

⊙ préfecture
□ limite départementale

*<https://www.vigicrues.gouv.fr/>



**<https://apic-vigicruesflash.fr/#?mode=vf&area=fr>



Limite de Services de Prévision des Crues (SPC)

Typologie de station

prévision

observation

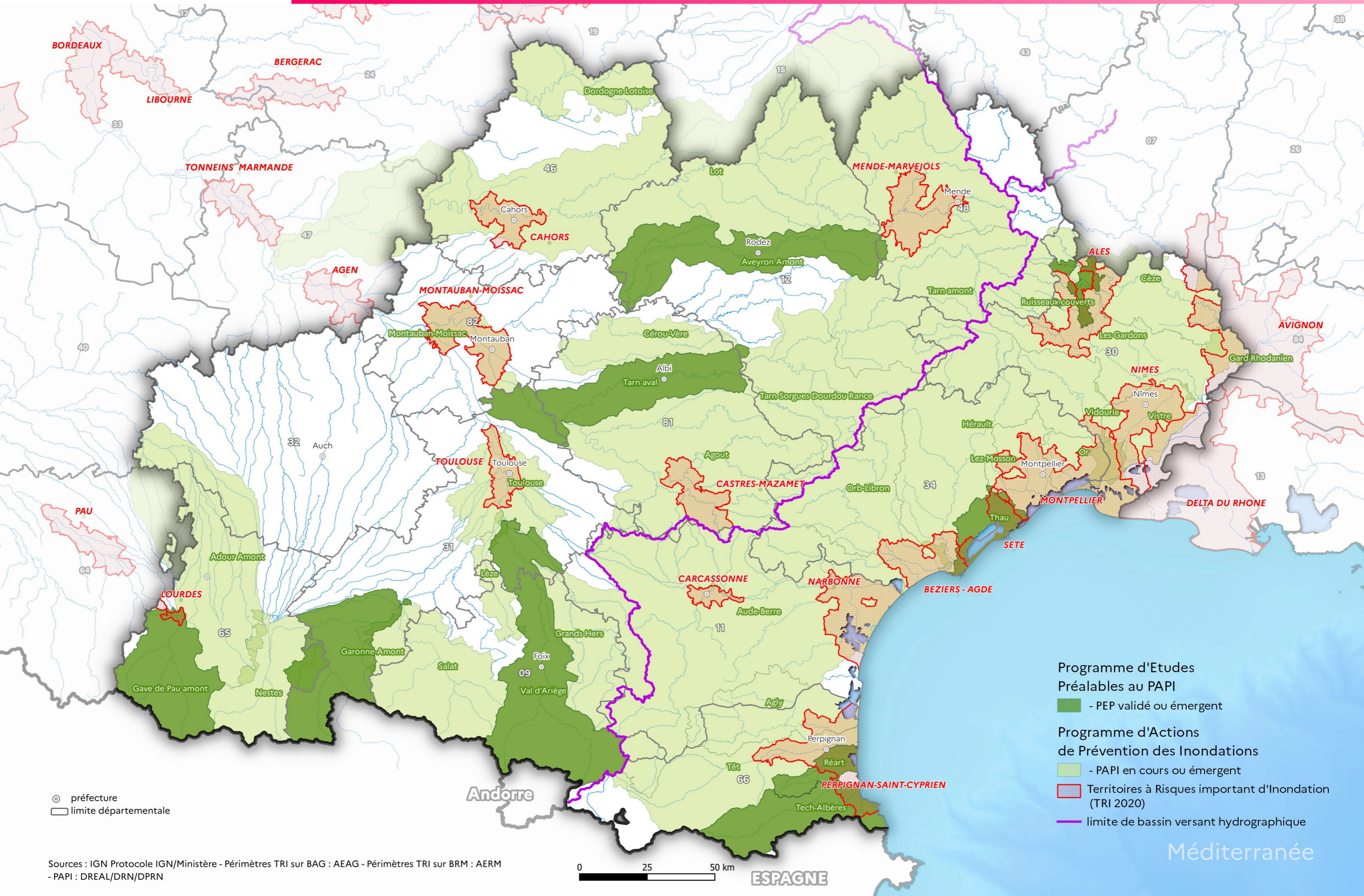
réseau surveillé (Vigicrues)*

réseau éligible Vigicrues Flash**

réseau non surveillé

cours d'eau dotés d'un système d'avertissement local de crue

© préfecture
limite départementale



⊙ préfecture
□ limite départementale

Sources : IGN Protocole IGN/Ministère - Périmètres TRI sur BAG : AEAG - Périmètres TRI sur BRM : AERM
- PAPI : DREAL/DRN/DPRN

0 25 50 km

ESPAGNE

Programme d'Etudes
Préalables au PAPI

■ - PEP validé ou émergent

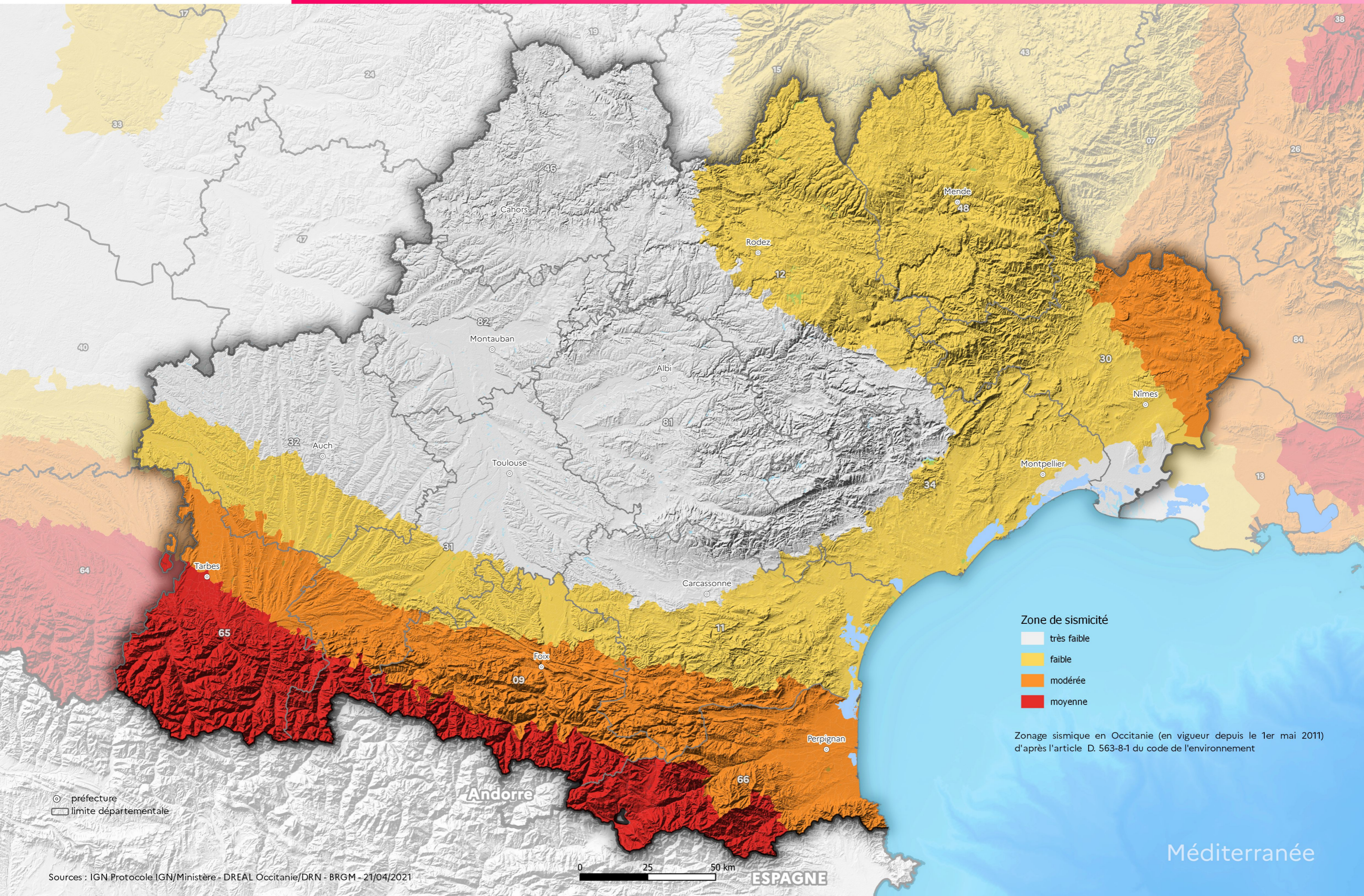
Programme d'Actions
de Prévention des Inondations

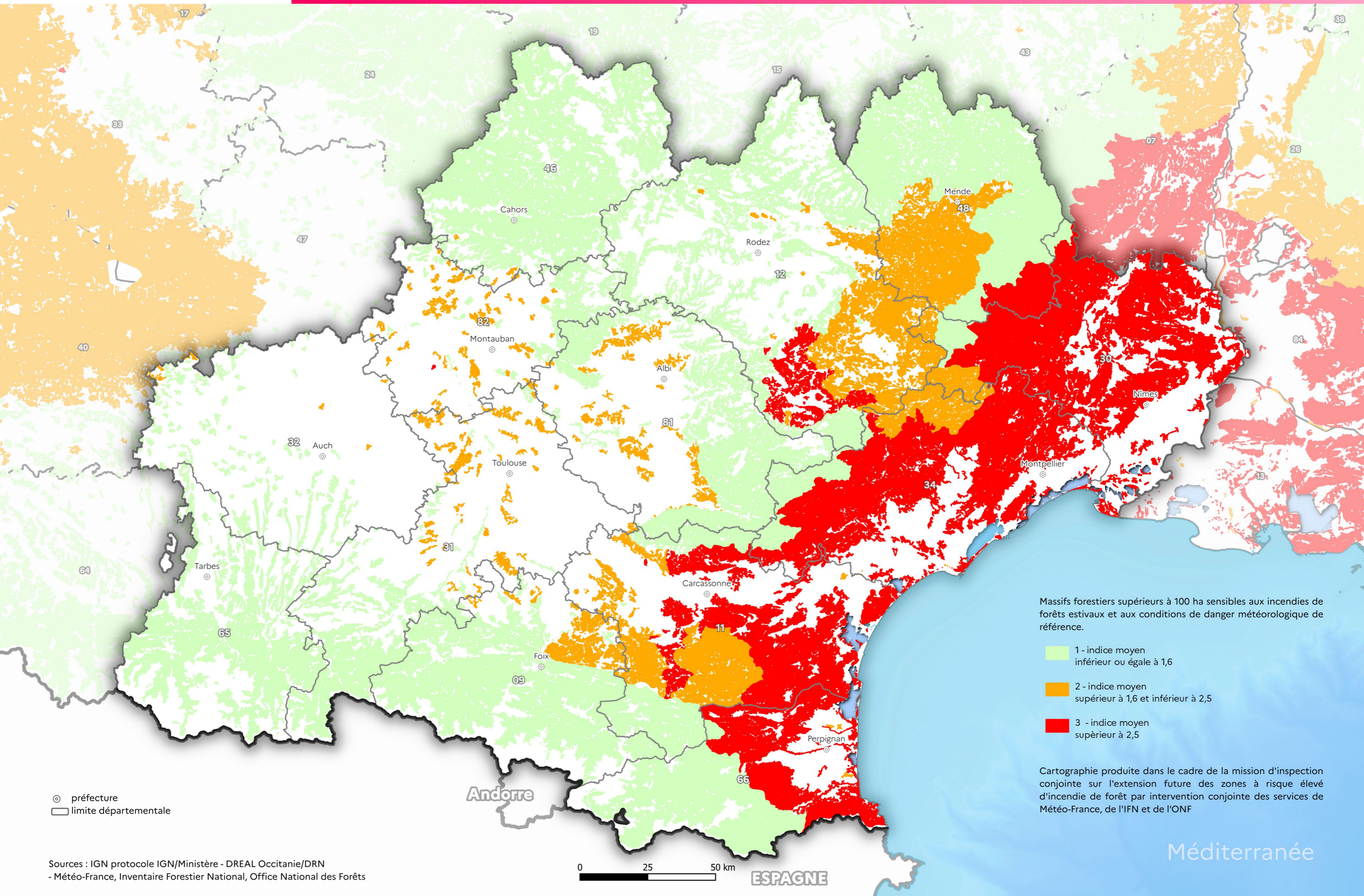
■ - PAPI en cours ou émergent

□ Territoires à Risques important d'Inondation
(TRI 2020)

— limite de bassin versant hydrographique

Méditerranée



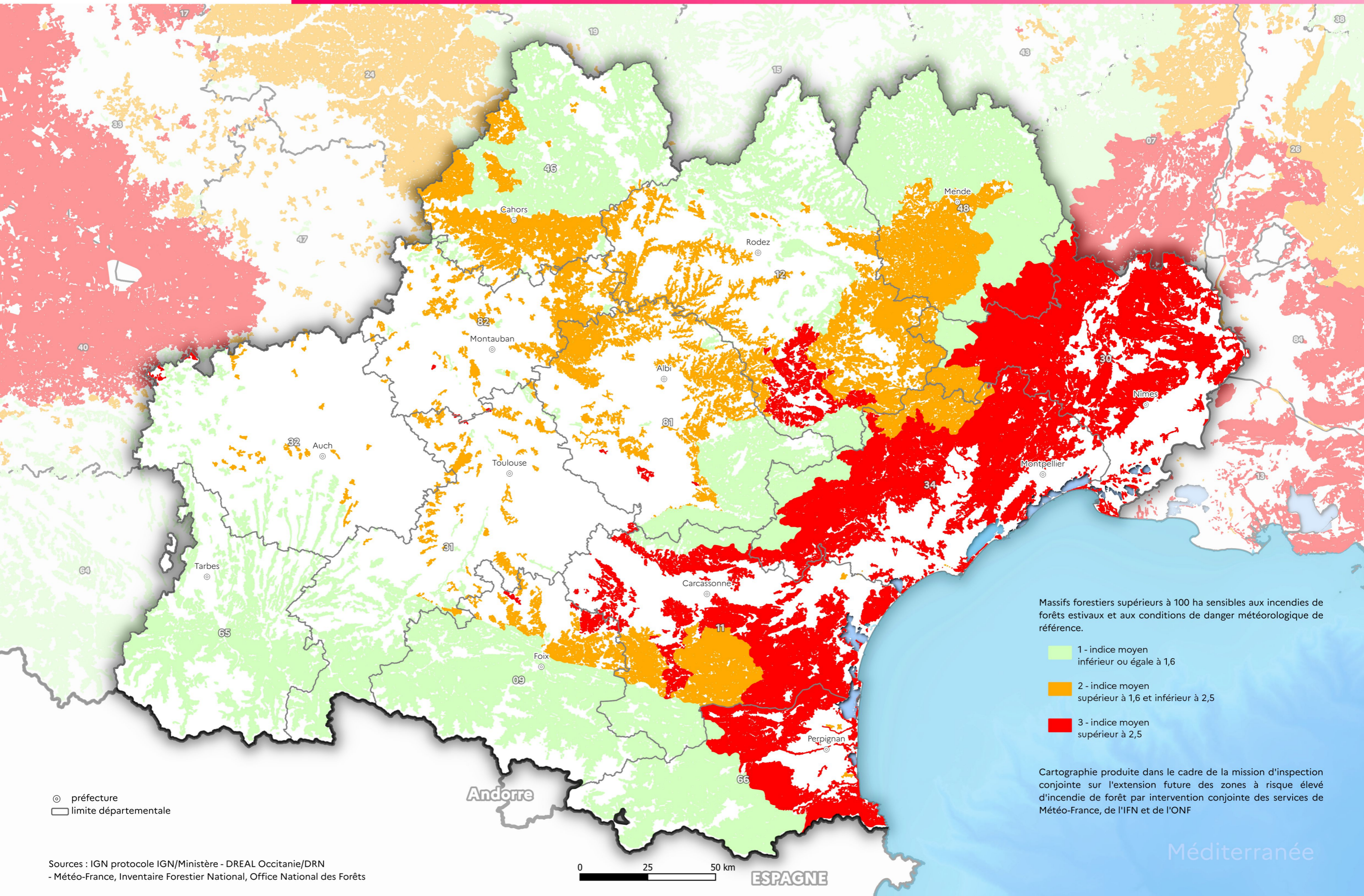


Massifs forestiers supérieurs à 100 ha sensibles aux incendies de forêts estivaux et aux conditions de danger météorologique de référence.

- 1 - indice moyen inférieur ou égale à 1,6
- 2 - indice moyen supérieur à 1,6 et inférieur à 2,5
- 3 - indice moyen supérieur à 2,5

Cartographie produite dans le cadre de la mission d'inspection conjointe sur l'extension future des zones à risque élevé d'incendie de forêt par intervention conjointe des services de Météo-France, de l'IFN et de l'ONF

⊙ préfecture
□ limite départementale

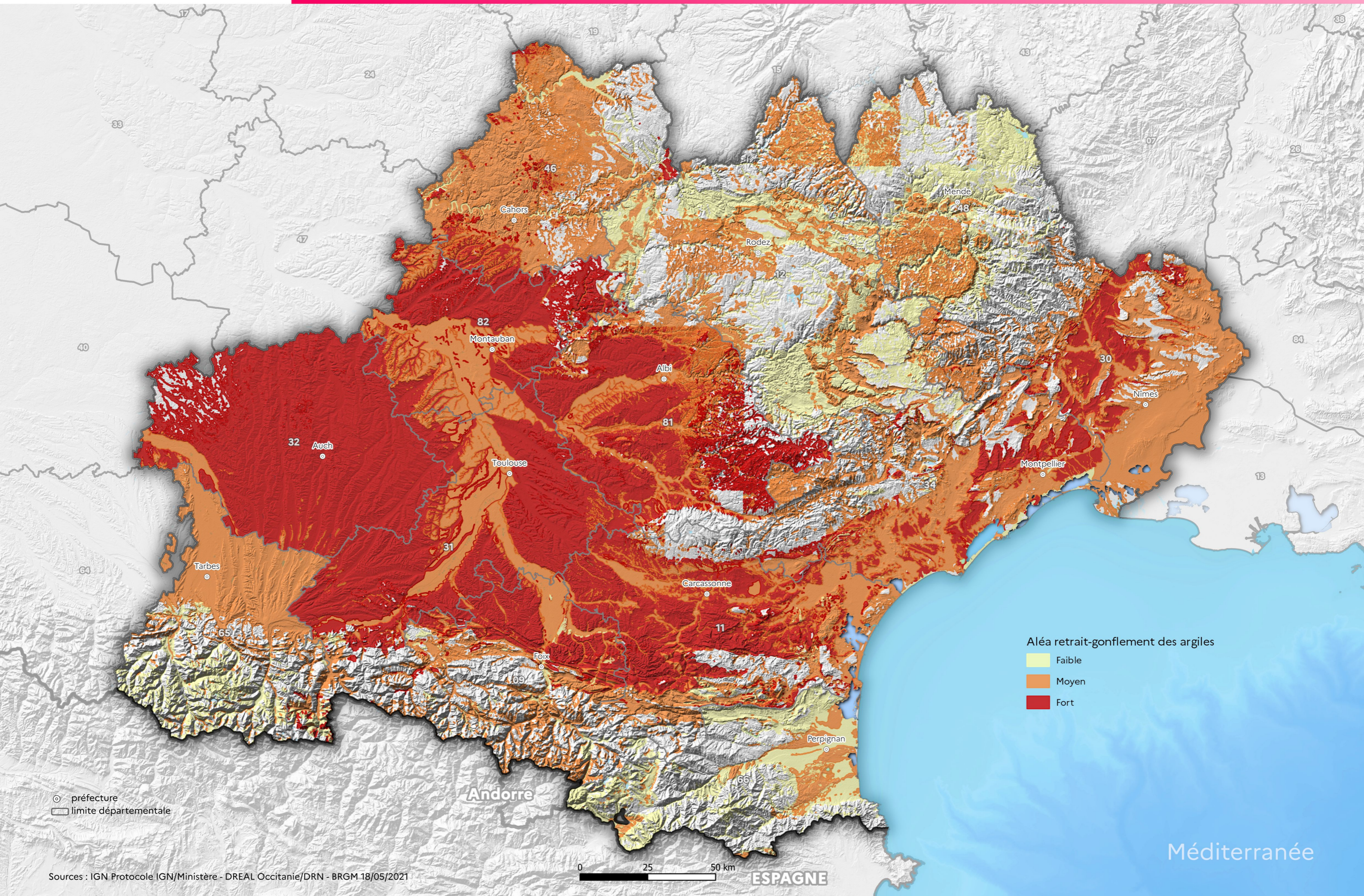


Massifs forestiers supérieurs à 100 ha sensibles aux incendies de forêts estivaux et aux conditions de danger météorologique de référence.

- 1 - indice moyen inférieur ou égale à 1,6
- 2 - indice moyen supérieur à 1,6 et inférieur à 2,5
- 3 - indice moyen supérieur à 2,5

Cartographie produite dans le cadre de la mission d'inspection conjointe sur l'extension future des zones à risque élevé d'incendie de forêt par intervention conjointe des services de Météo-France, de l'IFN et de l'ONF

⊙ préfecture
□ limite départementale

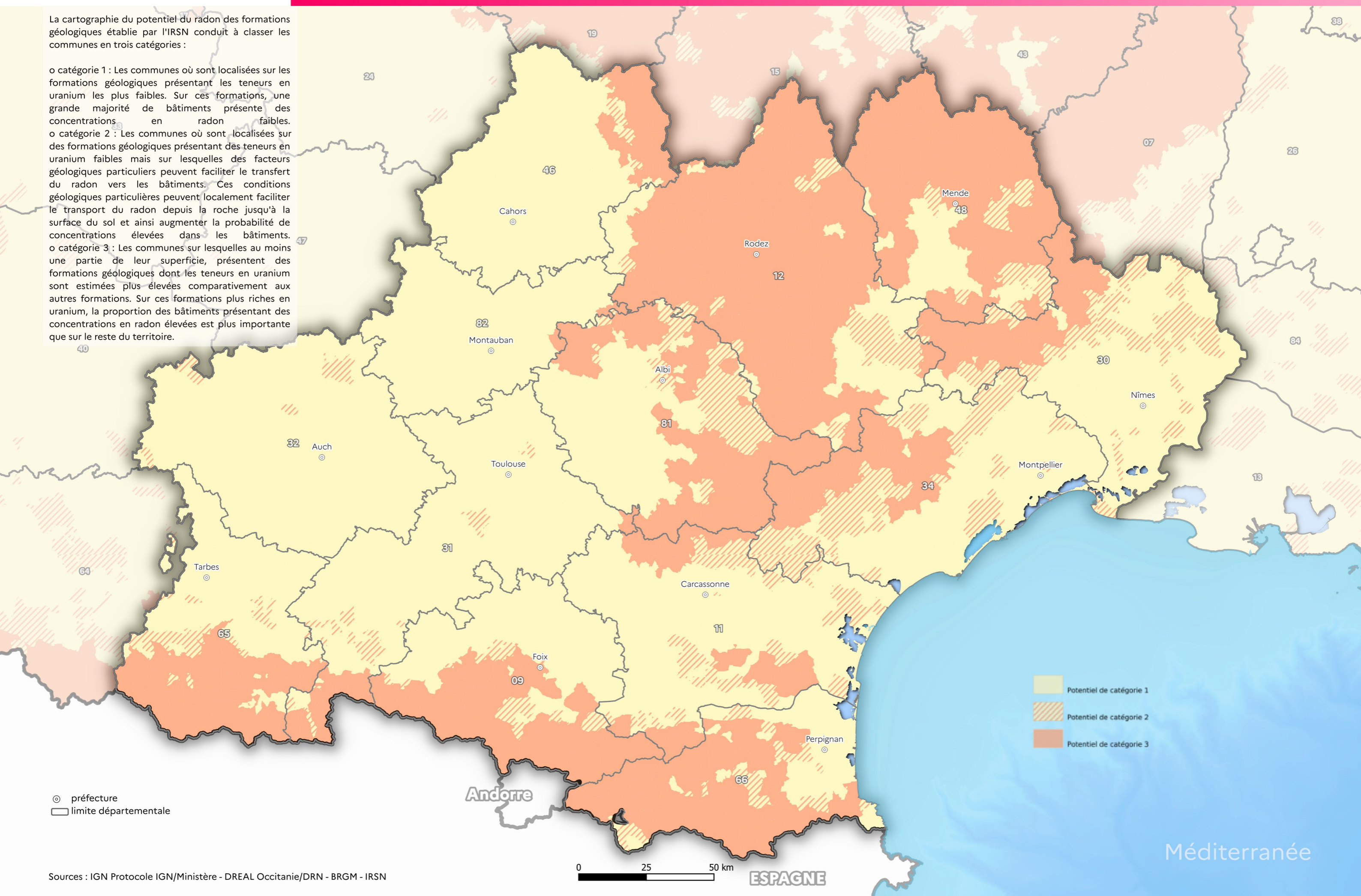


La cartographie du potentiel du radon des formations géologiques établie par l'IRSN conduit à classer les communes en trois catégories :

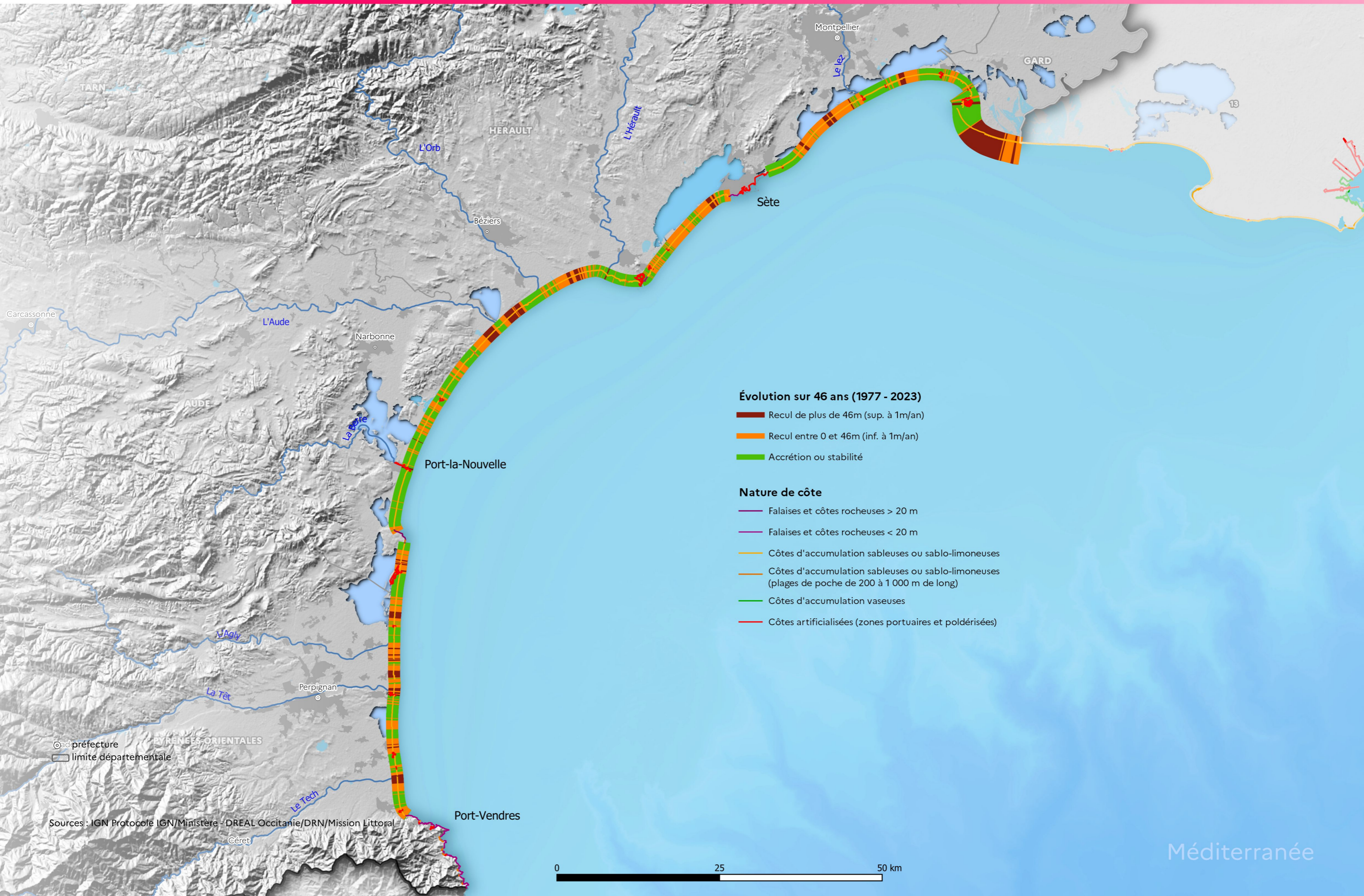
o catégorie 1 : Les communes où sont localisées sur les formations géologiques présentant les teneurs en uranium les plus faibles. Sur ces formations, une grande majorité de bâtiments présente des concentrations en radon faibles.

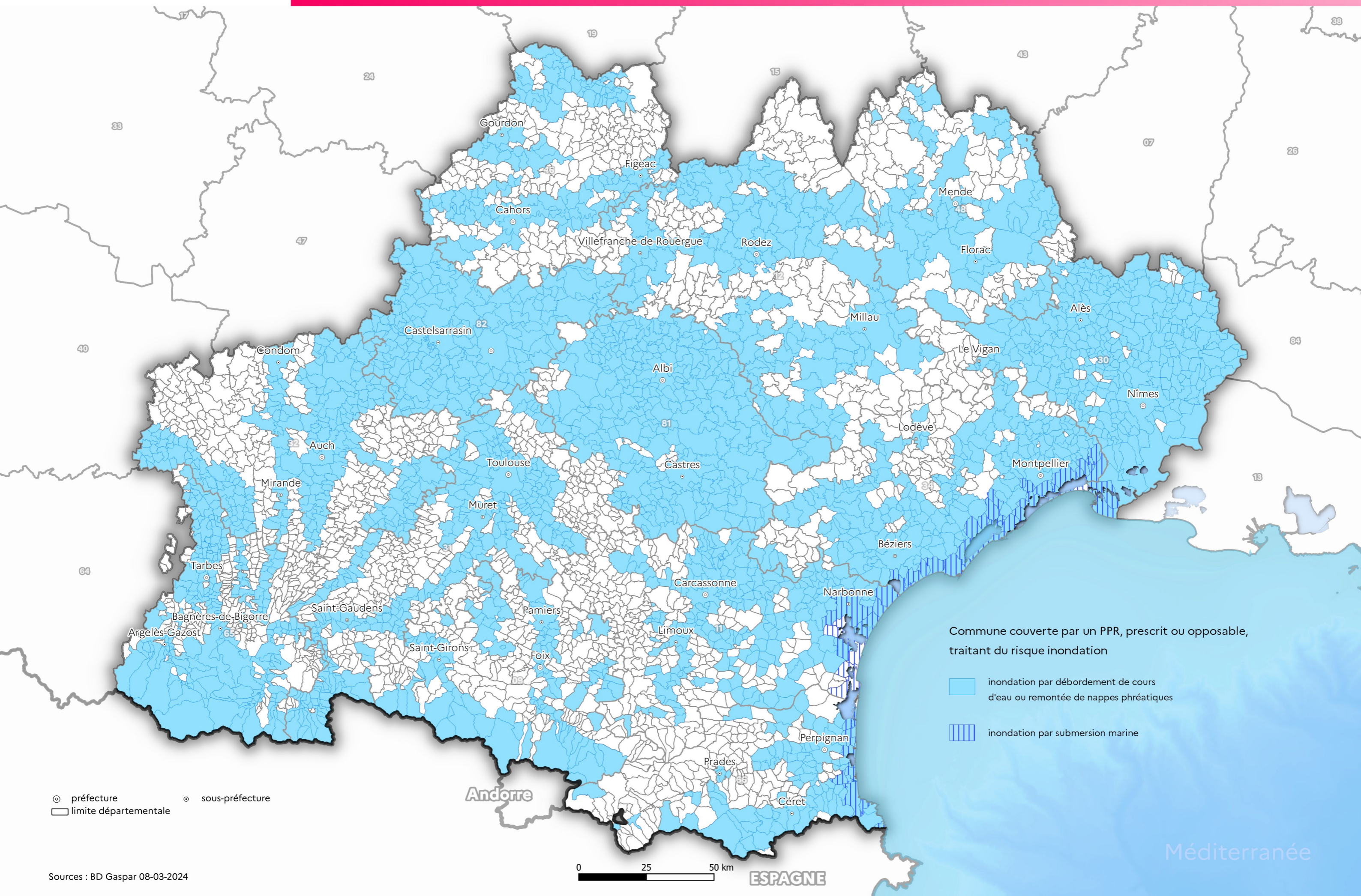
o catégorie 2 : Les communes où sont localisées sur des formations géologiques présentant des teneurs en uranium faibles mais sur lesquelles des facteurs géologiques particuliers peuvent faciliter le transfert du radon vers les bâtiments. Ces conditions géologiques particulières peuvent localement faciliter le transport du radon depuis la roche jusqu'à la surface du sol et ainsi augmenter la probabilité de concentrations élevées dans les bâtiments.

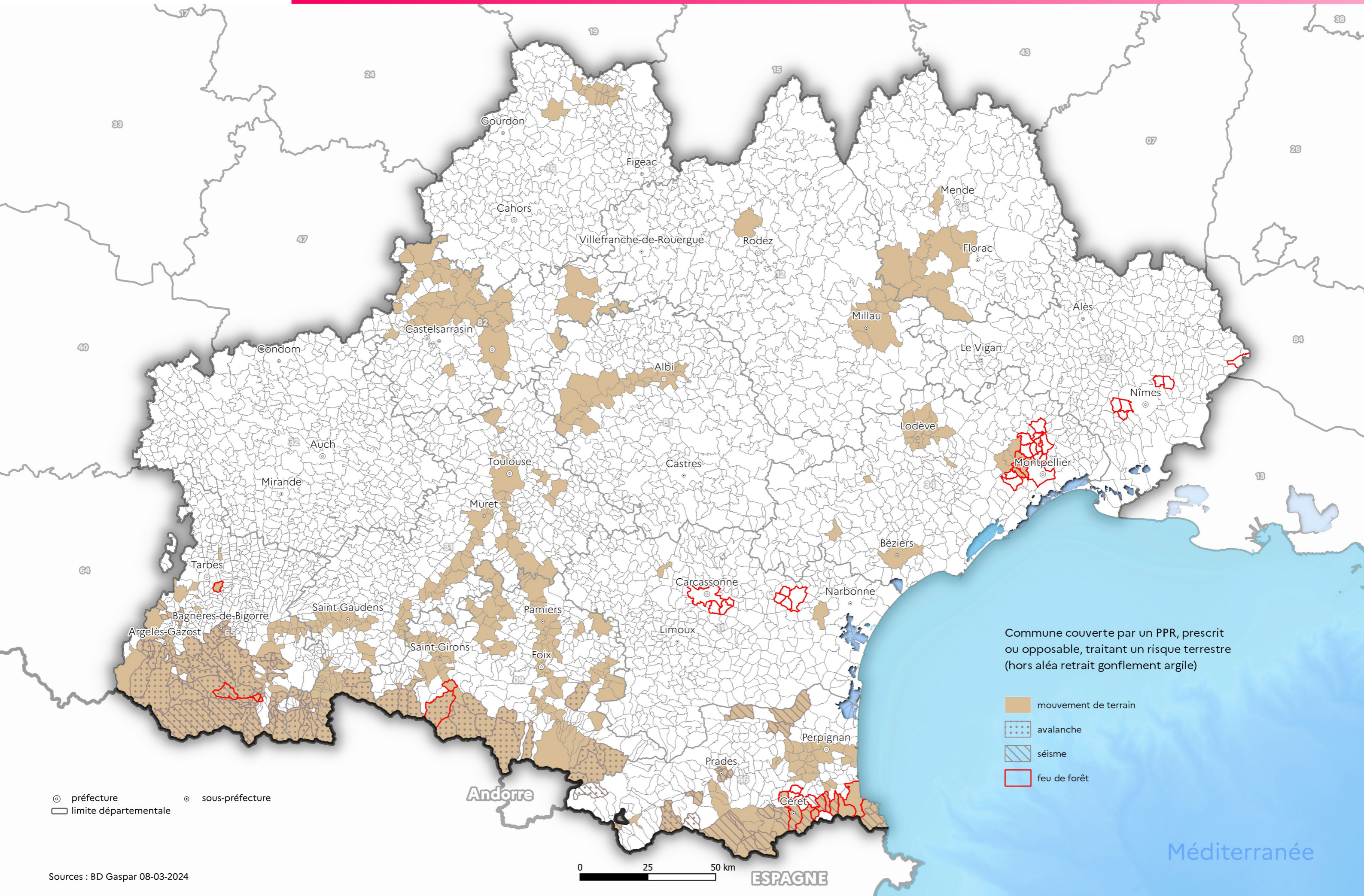
o catégorie 3 : Les communes sur lesquelles au moins une partie de leur superficie, présentent des formations géologiques dont les teneurs en uranium sont estimées plus élevées comparativement aux autres formations. Sur ces formations plus riches en uranium, la proportion des bâtiments présentant des concentrations en radon élevées est plus importante que sur le reste du territoire.

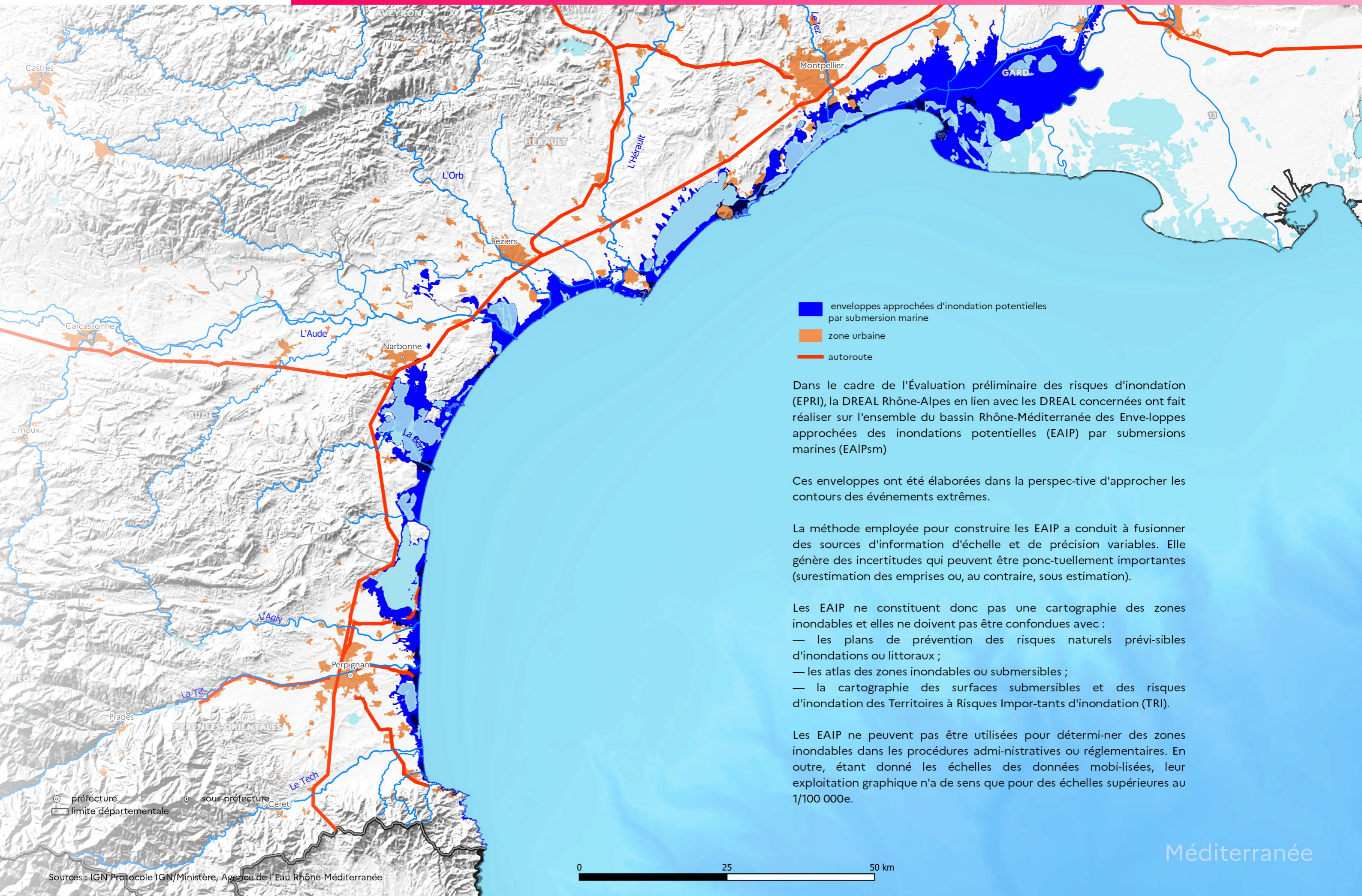


⊙ préfecture
□ limite départementale









- enveloppes approchées d'inondation potentielles par submersion marine
- zone urbaine
- autoroute

Dans le cadre de l'Évaluation préliminaire des risques d'inondation (EPRI), la DREAL Rhône-Alpes en lien avec les DREAL concernées ont fait réaliser sur l'ensemble du bassin Rhône-Méditerranée des Enveloppes approchées des inondations potentielles (EAIP) par submersions marines (EAIPsm)

Ces enveloppes ont été élaborées dans la perspective d'approcher les contours des événements extrêmes.

La méthode employée pour construire les EAIP a conduit à fusionner des sources d'information d'échelle et de précision variables. Elle génère des incertitudes qui peuvent être ponctuellement importantes (surestimation des emprises ou, au contraire, sous estimation).

Les EAIP ne constituent donc pas une cartographie des zones inondables et elles ne doivent pas être confondues avec :

- les plans de prévention des risques naturels prévisibles d'inondations ou littoraux ;
- les atlas des zones inondables ou submersibles ;
- la cartographie des surfaces submersibles et des risques d'inondation des Territoires à Risques Importants d'inondation (TRI).

Les EAIP ne peuvent pas être utilisées pour déterminer des zones inondables dans les procédures administratives ou réglementaires. En outre, étant donné les échelles des données mobilisées, leur exploitation graphique n'a de sens que pour des échelles supérieures à 1/100 000e.

- préfecture
- sous-préfecture
- limite départementale

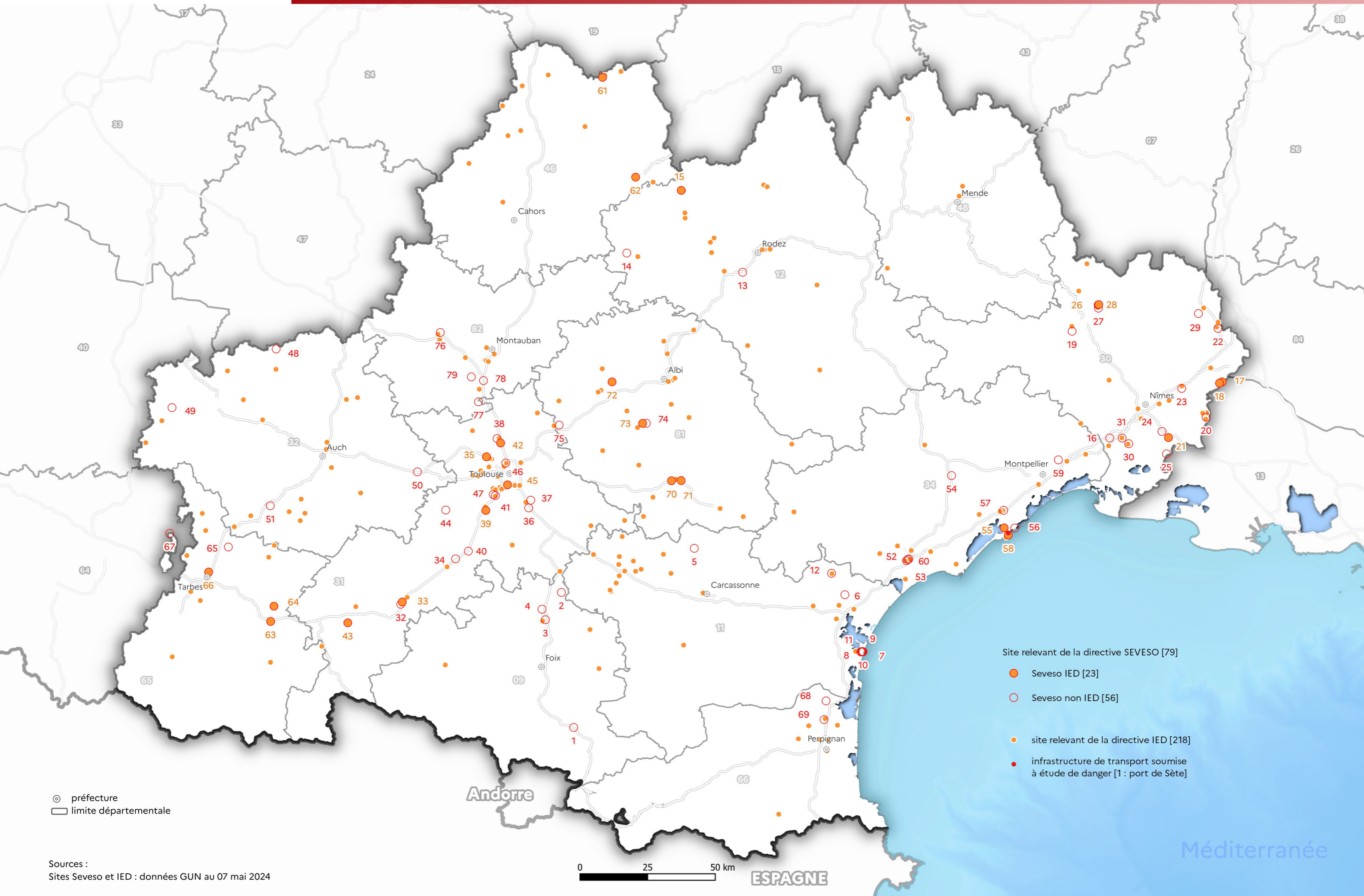
Risques technologiques

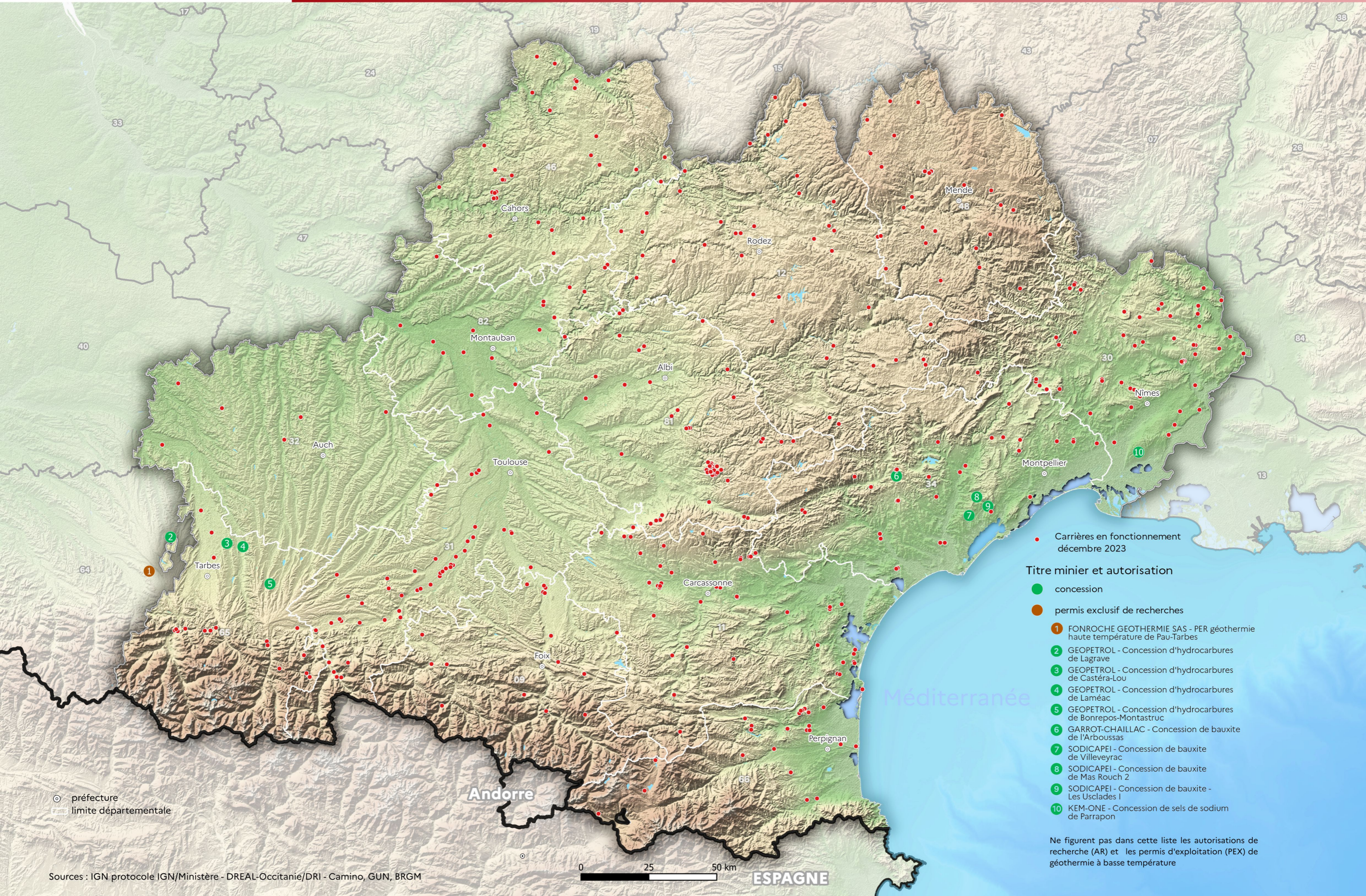


Seveso seuil haut

Seveso seuil bas

- 1 - Imerys Talc Luzenac France - usine
- 2 - **Société Etienne Lacroix tous artifices**
- 3 - Alliance Maestria
- 4 - Peintures Maestria
- 5 - **TITANOBEL**
- 6 - Orano Cycle Malvesi
- 7 - **ANTARGAZ SAS**
- 8 - EPPLN
- 9 - **EPPLN SAS**
- 10 - **FOSELEV LOGISTIQUE SARL**
- 11 - **FRANGAZ - Centre de Port la Nouvelle**
- 12 - **EDN**
- 13 - **SOBEGAL**
- 14 - SAS LISI AEROSPACE-BLANC AERO INDUSTRIES
- 15 - SNAM
- 16 - **SYNGENTA PRODUCTION FRANCE S.A.S**
- 17 - PCAS
- 18 - **SANOFI-CHIMIE**
- 19 - **EPC FRANCE**
- 20 - LA GLORIETTE DISTRIBUTION SAS
- 21 - **SARPI Mineral France (ex Suez RR IWS)**
- 22 - FM FRANCE SAS
- 23 - **HYDRAPRO SAS**
- 24 - CARREFOUR SUPPLY CHAIN
- 25 - **DISTAGRI**
- 26 - **AXENS SA**
- 27 - IRIS
- 28 - **SOLVAY Rhodia Opérations**
- 29 - PERRET SA
- 30 - UNION FRANCAISE DES ALCOOLS ET BRANDIES
- 31 - AIR LIQUIDE FRANCE INDUSTRIE
- 32 - **ANTARGAZ**
- 33 - **BASF HEALTH AND CARE PRODUCTS FRANCE**
- 34 - AGRONUTRITION
- 35 - SATYS SURFACE TREATMENT
- 36 - AB7 INDUSTRIES
- 37 - **GACHES CHIMIE**
- 38 - **TotalEnergies Marketing France**
- 39 - MECAPROTEC INDUSTRIES 2 - MPI
- 40 - IRRIJARDIN
- 41 - **LINDE France SA**
- 42 - TRIADIS SERVICES
- 43 - **Fibre Excellence Saint-Gaudens**
- 44 - **SOCIETE ETIENNE LACROIX TOUS ARTIFICES**
- 45 - **ARIANEGROUP**
- 46 - **ESSO S.A.F.**
- 47 - PERGUILHEM
- 48 - VAL DE GASCOGNE
- 49 - **TERÉGA (ex TIGF)**
- 50 - AGRO D'OC
- 51 - **TITANOBEL**
- 52 - **GAZECHIM**
- 53 - **SBM Formulation (ex CMPA)**
- 54 - U LOGISTIQUE
- 55 - **SCORI**
- 56 - **SOCIETE DE GESTION DE DEPOTS D'HYDROCARBURES**
- 57 - NATIONAL CALSAT
- 58 - Saipol
- 59 - U LOGISTIQUE
- 60 - **MINGUEZ (ENTREPOTS CONSORTS)**
- 61 - **SNCF Reseau EIE Quercy/Corrèze**
- 62 - RATIER FIGEAC Sas
- 63 - **ARKEMA**
- 64 - PSI (PYRENEES SERVICES INDUSTRIE)
- 65 - GEOPETROL SA
- 66 - **NEXTER MUNITIONS SA**
- 67 - GEOPETROL S.A.
- 68 - **TITANOBEL**
- 69 - CAMIONS DU MIDI SAS (CAMIDI)
- 70 - SAS BORCHERS
- 71 - **SEPIPROD**
- 72 - PIERRE FABRE MEDICAMENT
- 73 - **SA OCCITANIS**
- 74 - **EPC FRANCE**
- 75 - **BRENNTAG S.A.**
- 76 - **BUTAGAZ SAS**
- 77 - PPMPP Sarl
- 78 - **GRUEL FAYER**
- 79 - **LOGITIA S.A.S (ex INVIVO)**





● Carrières en fonctionnement
décembre 2023

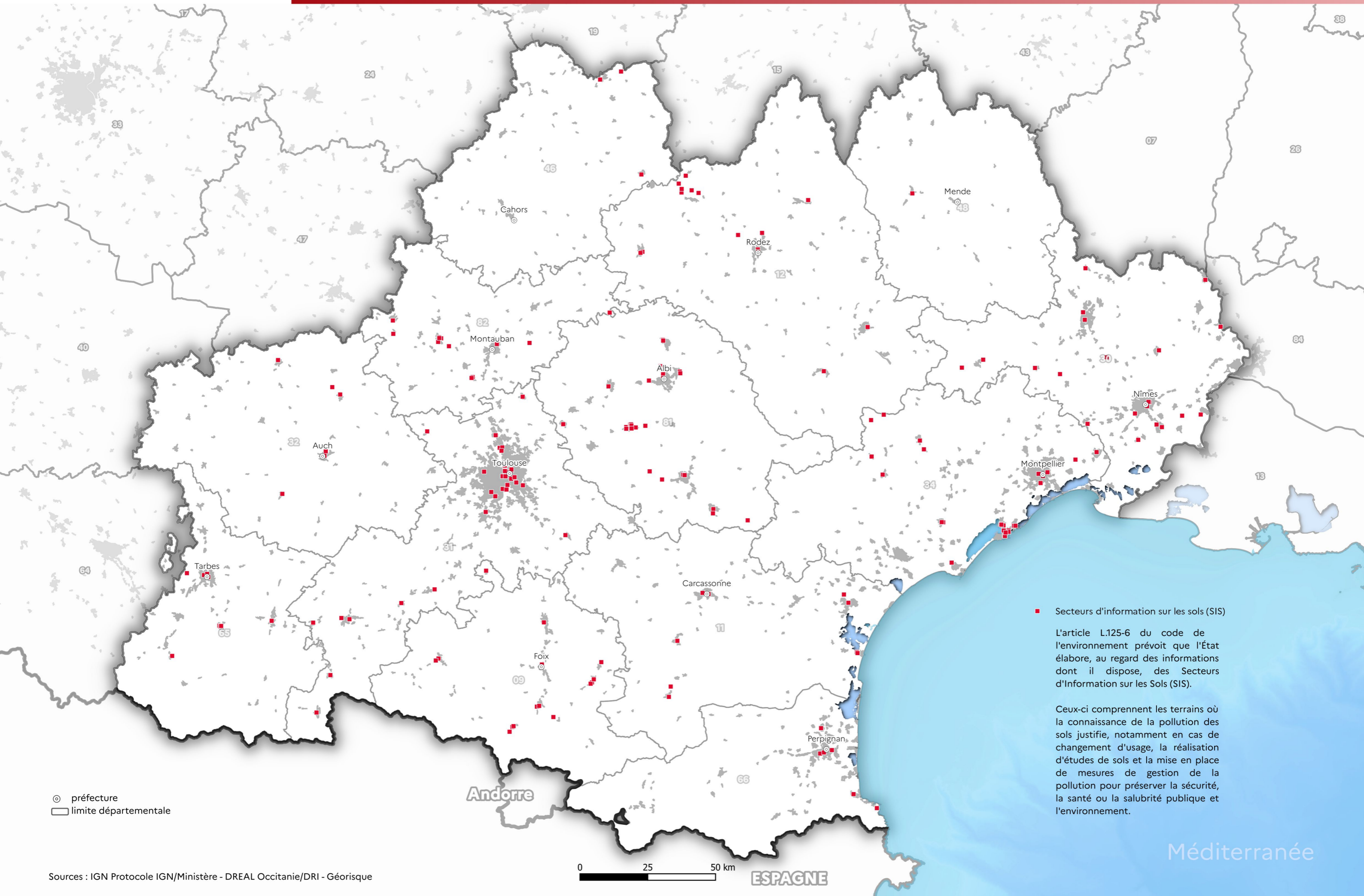
Titre minier et autorisation

- concession
- permis exclusif de recherches

- 1 FONROCHE GEOTHERMIE SAS - PER géothermie haute température de Pau-Tarbes
- 2 GEOPETROL - Concession d'hydrocarbures de Lagrave
- 3 GEOPETROL - Concession d'hydrocarbures de Castéra-Lou
- 4 GEOPETROL - Concession d'hydrocarbures de Laméac
- 5 GEOPETROL - Concession d'hydrocarbures de Bonrepos-Montastruc
- 6 GARROT-CHAILLAC - Concession de bauxite de l'Arboussas
- 7 SODICAPEI - Concession de bauxite de Villeveyrac
- 8 SODICAPEI - Concession de bauxite de Mas Rouch 2
- 9 SODICAPEI - Concession de bauxite - Les Usclades I
- 10 KEM-ONE - Concession de sels de sodium de Parrapon

Ne figurent pas dans cette liste les autorisations de recherche (AR) et les permis d'exploitation (PEX) de géothermie à basse température

○ préfecture
— limite départementale



⊙ préfecture
□ limite départementale

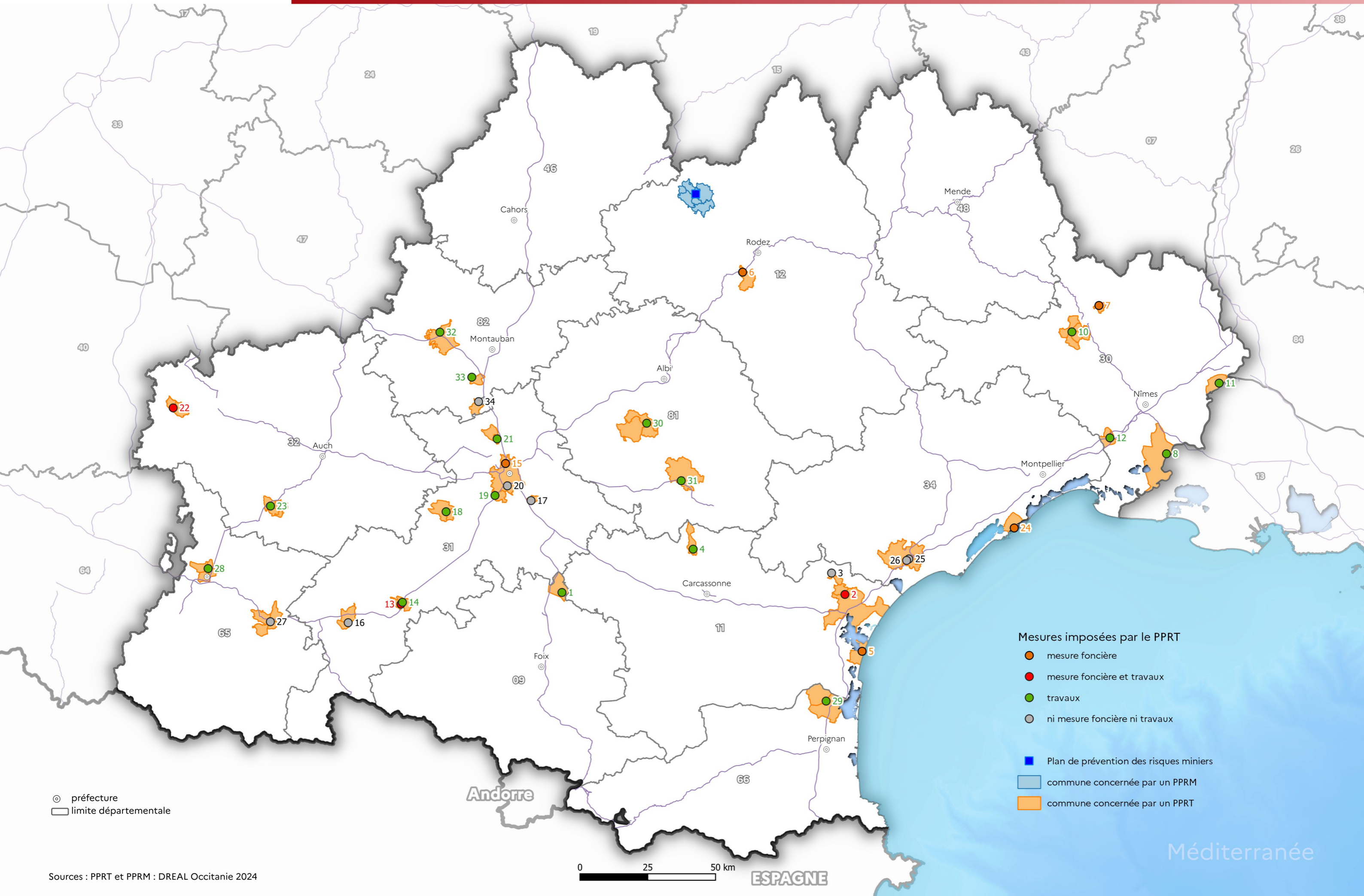
■ Secteurs d'information sur les sols (SIS)

L'article L.125-6 du code de l'environnement prévoit que l'État élabore, au regard des informations dont il dispose, des Secteurs d'Information sur les Sols (SIS).

Ceux-ci comprennent les terrains où la connaissance de la pollution des sols justifie, notamment en cas de changement d'usage, la réalisation d'études de sols et la mise en place de mesures de gestion de la pollution pour préserver la sécurité, la santé ou la salubrité publique et l'environnement.

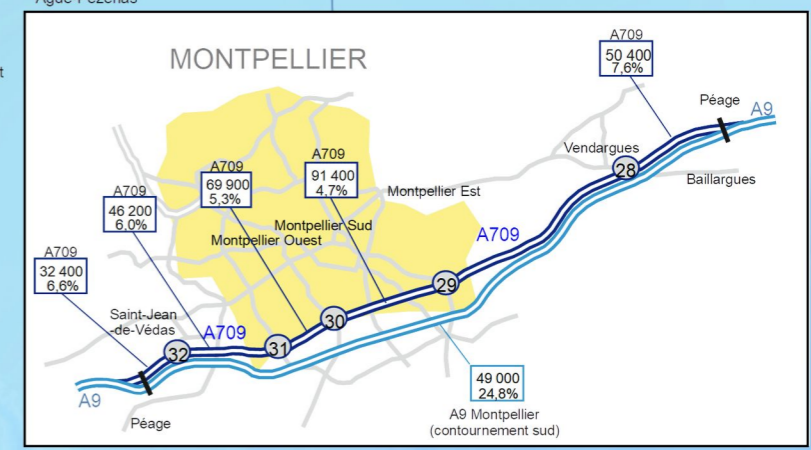
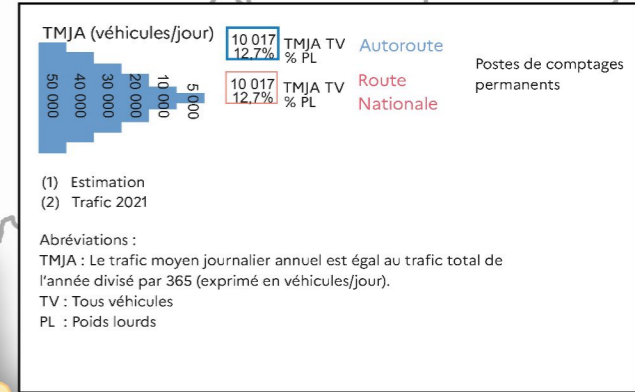
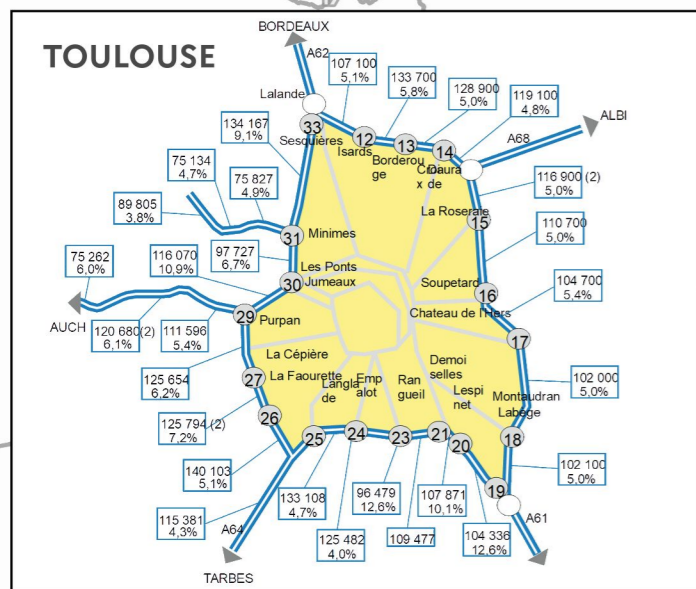
PLANS DE PRÉVENTIONS DES RISQUES TECHNOLOGIQUES			
	PPRT	Communes	Département
1	LACROIX	Mazères	Ariège
2	AREVA (ex COMURHEX)	Moussan, Narbonne	Aude
3	EDN	Sallèles-d'Aude	Aude
4	TITANOBEL	Cuxac-Cabardès	Aude
5	ZI PORT-LA-NOUVELLE	Port-la-Nouvelle	Aude
6	SOBEGAL	Calmont	Aveyron
7	AXENS RHODIA	Salindres	Gard
8	DE SANGOSSE	Saint-Gilles	Gard
9	EPC FRANCE	Boisset-et-Gaujac, Générargues, Bagard, Saint-Jean-du-Pin, Saint-Christol-lez-Alès	Gard
10	SANOFI	Aramon	Gard
11	SYNGENTA	Aigues-Vives, Mus, Gallargues-le-Montueux	Gard
12	ANTARGAZ	Roquefort-sur-Garonne, Boussens, Mancieux	Haute-Garonne
13	BASF	Roquefort-sur-Garonne, Boussens	Haute-Garonne
14	ESSO-STCM	Toulouse	Haute-Garonne
15	FIBRE EXCELLENCE	Saint-Gaudens, Valentine	Haute-Garonne
16	GACHES CHIMIE	Escalquens	Haute-Garonne
17	LACROIX	Cambarnard, Sainte-Foy-de-Peyrolières	Haute-Garonne
18	LINDE FRANCE	Portet-sur-Garonne	Haute-Garonne
19	SAFRAN HERAKLES	Toulouse	Haute-Garonne
20	TOTAL	Saint-Jory, Lespinasse	Haute-Garonne
21	TEREGA (TIGF)	Caupenne-d'Armagnac, Laujuzan	Gers
22	TITANOBEL	Berdoues, Ponsampère, Saint-Maur	Gers
23	GDH	Frontignan	Hérault
24	MINGUEZ	Béziers, Villeneuve-lès-Béziers	Hérault
25	SMB/Gazechim	Béziers, Villeneuve-lès-Béziers	Hérault
26	ARKEMA	La Barthe-de-Neste, Capvern, Avezac-Prat-Lahitte, Lannemezan	Hautes-Pyrénées
27	NEXTER MUNITIONS	Bordères-sur-l'Échez, Tarbes, Aureilhan, Bours	Hautes-Pyrénées
28	TITANOBEL	Salses-le-Château, Opoul-Périllos	Pyrénées-Orientales
29	EPC FRANCE	Labessière-Candeil, Graulhet, Saint-Julien-du-Puy, Montdragon	Tarn
30	SEPIPROD	Castres	Tarn
31	BUTAGAZ	Castelsarrasin	Tarn-et-Garonne
32	LOGITIA ex UNION INV.	Montbartier	Tarn-et-Garonne
33	ND LOGISTICS	Grisolles	Tarn-et-Garonne

PLANS DE PRÉVENTIONS DES RISQUES MINIERES		
bassin minier	communes	département
Aubin-Decazeville	Auzits, Viviez, Aubin, Firmi, Cransac, Decazeville	Aveyron

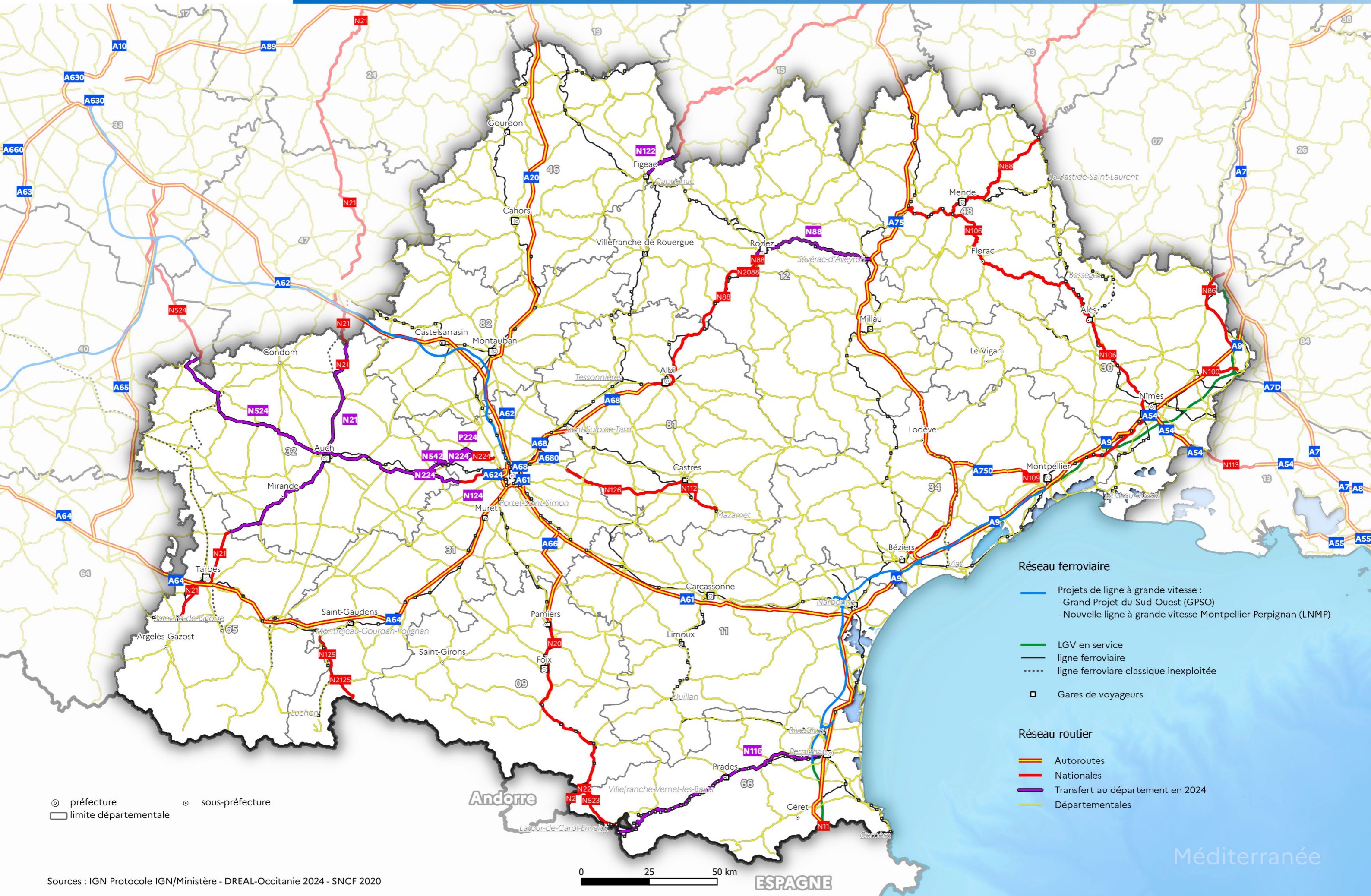


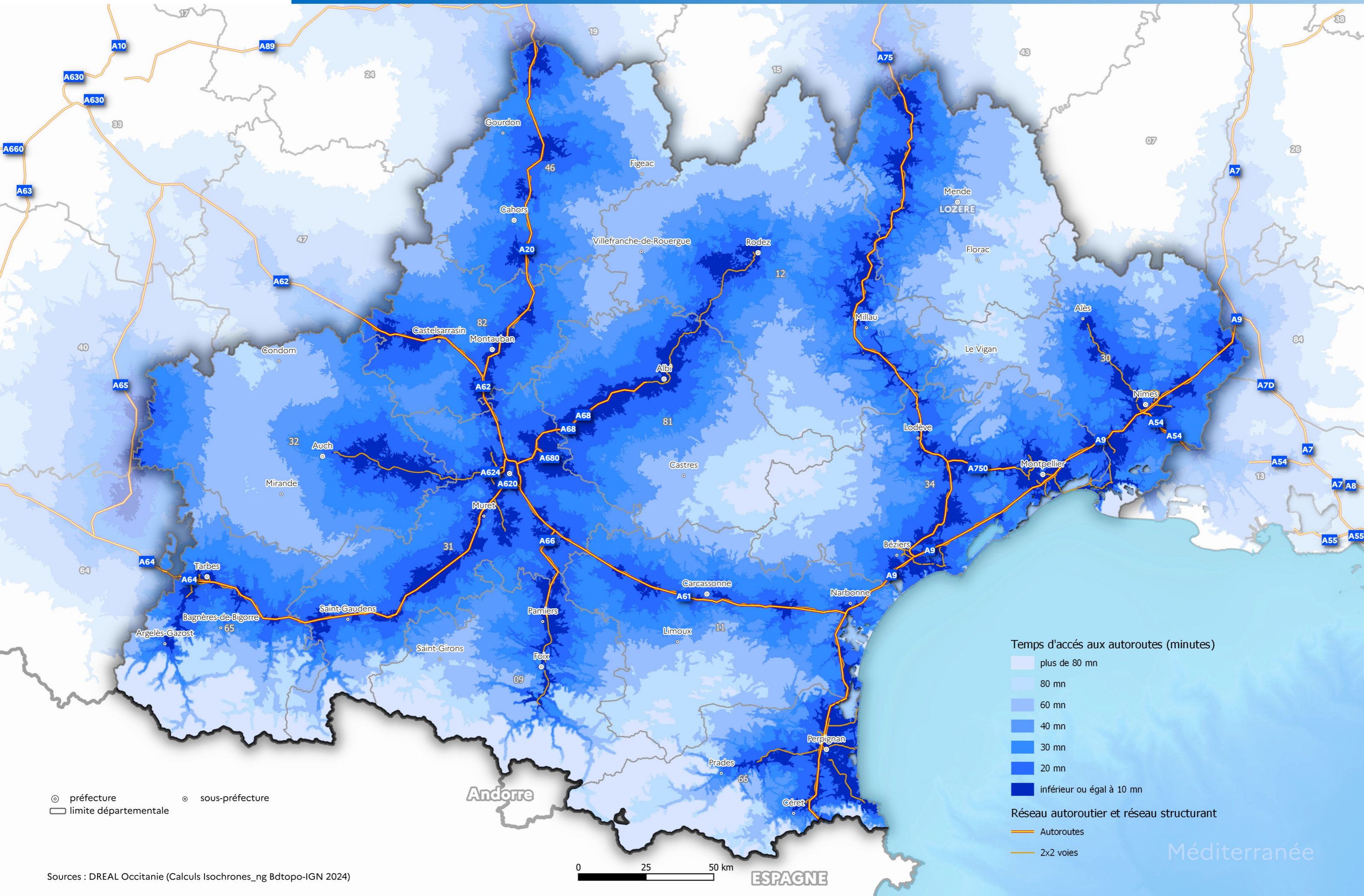


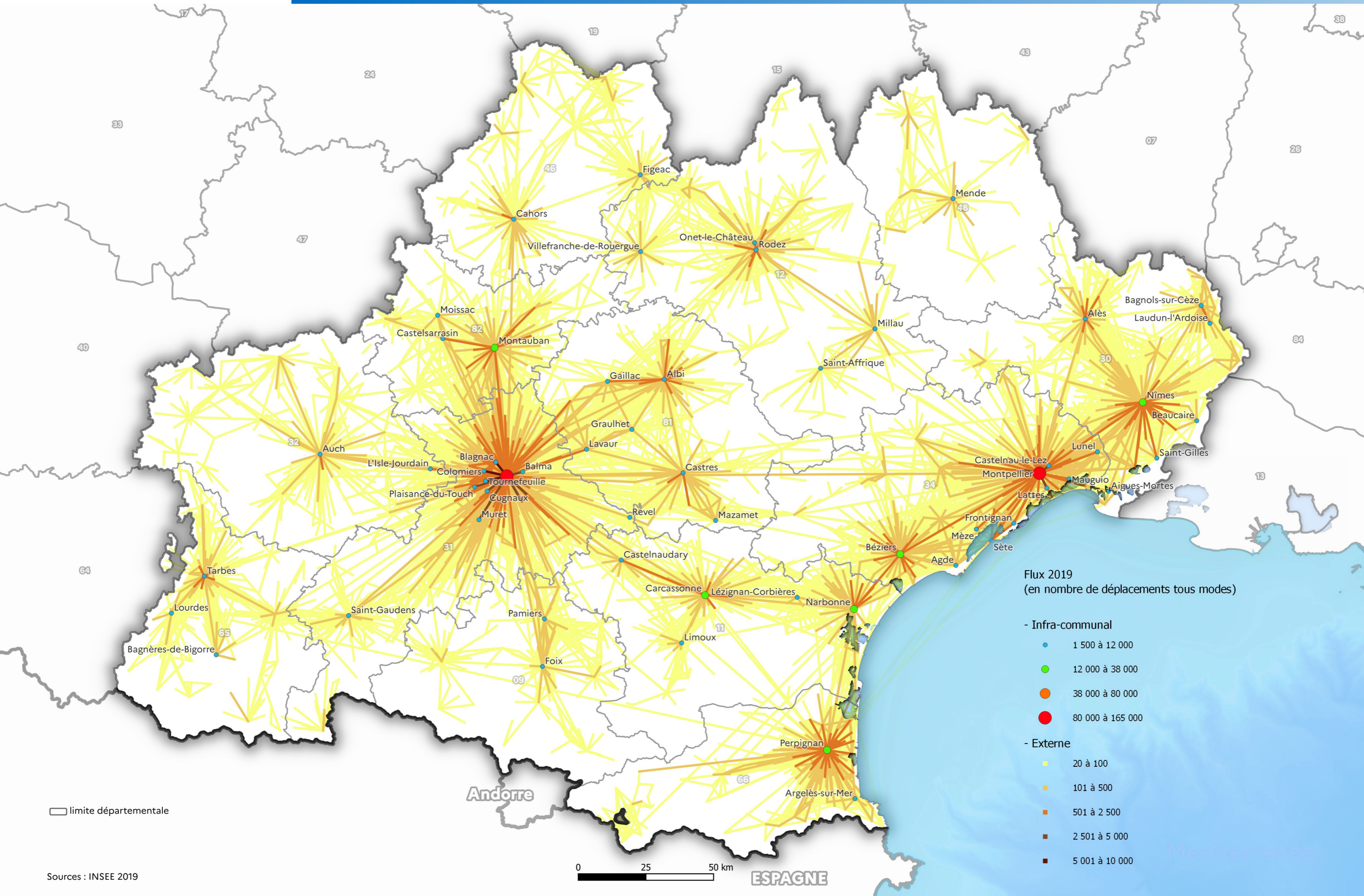
Mobilité, infrastructures et
transport



Sources : - Direction Interdépartementale des Routes Sud-Ouest;
- Direction Interdépartementale des Routes Massif Central;
- Direction Interdépartementale des Routes Méditerranéenne;
- Société des Autoroutes du Sud de la France.





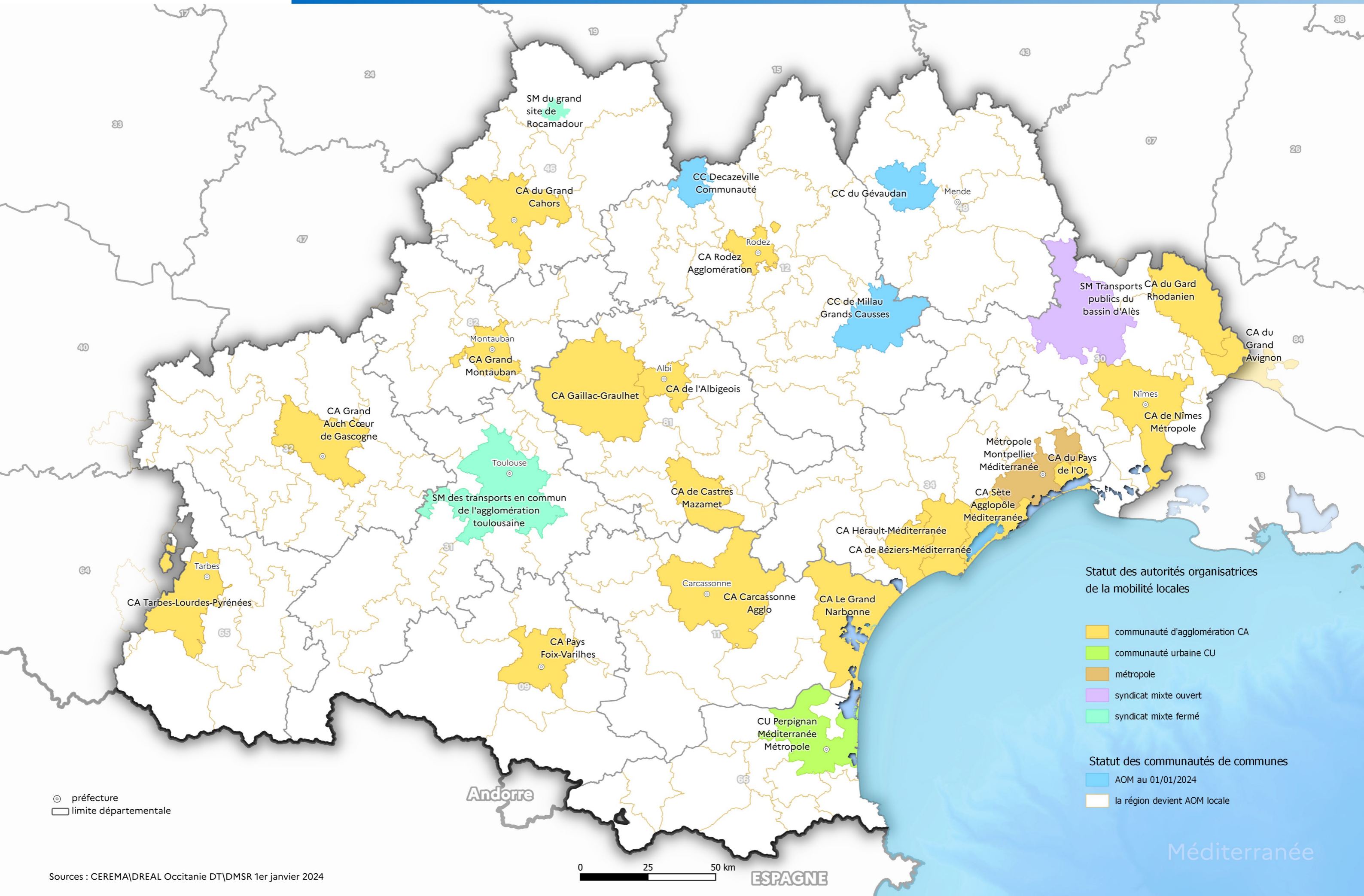


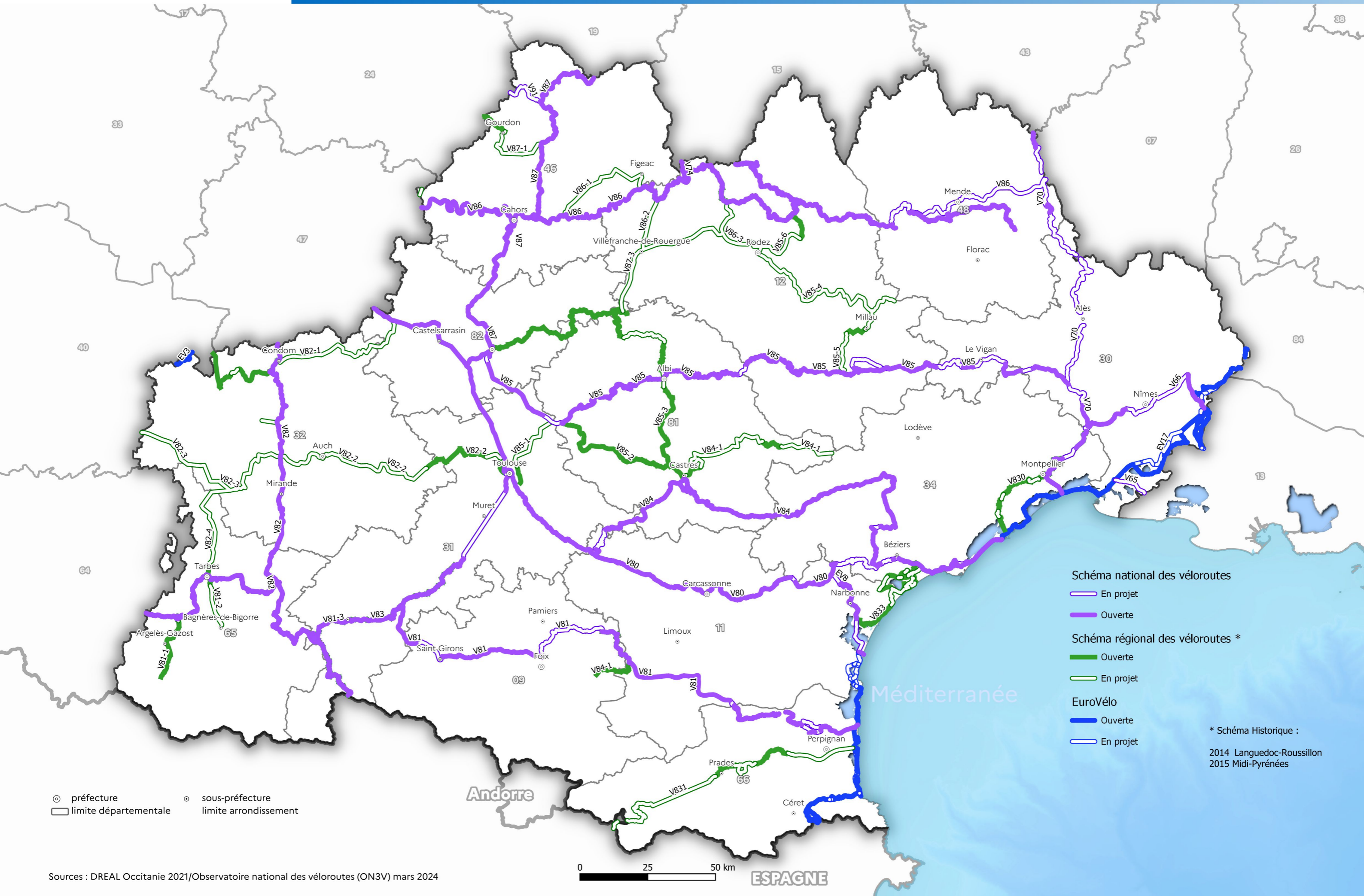
Flux 2019
(en nombre de déplacements tous modes)

- Infra-communal
- 1 500 à 12 000
- 12 000 à 38 000
- 38 000 à 80 000
- 80 000 à 165 000
- Externe
- 20 à 100
- 101 à 500
- 501 à 2 500
- 2 501 à 5 000
- 5 001 à 10 000

□ limite départementale

Andorre





⊙ préfecture ⊙ sous-préfecture
▭ limite départementale ▭ limite arrondissement

Schéma national des véloroutes

- En projet
- Ouverte

Schéma régional des véloroutes *

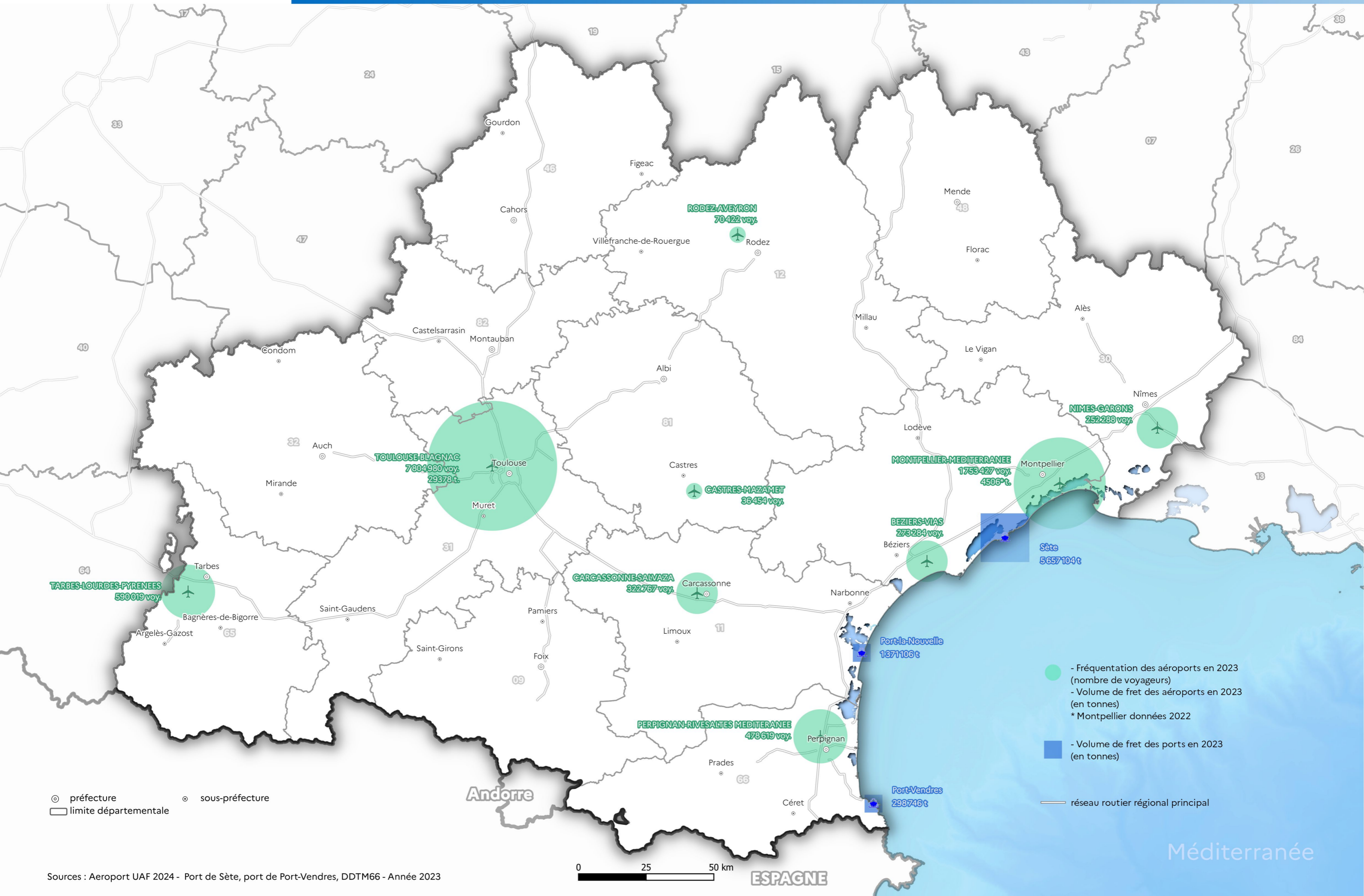
- Ouverte
- En projet

EuroVélo

- Ouverte
- En projet

* Schéma Historique :

2014 Languedoc-Roussillon
2015 Midi-Pyrénées



Aménagement et logement



N° - Action Cœur de ville

001 - Agde
002 - Albi
003 - Alès
004 - Auch
005 - Bagnols-sur-Cèze
006 - Béziers
007 - Cahors
008 - Carcassonne
009 - Castelsarrasin
010 - Castres - Mazamet
011 - Figeac
012 - Foix
013 - Lourdes
014 - Lunel
015 - Castres - Mazamet
016 - Mende
017 - Millau
018 - Montauban
019 - Narbonne
020 - Pamiers
021 - Perpignan
022 - Revel
023 - Rodez
024 - Saint-Gaudens
025 - Sète
026 - Tarbes
027 - Villefranche-de-Rouergue
028 - Aigues-Mortes

N° - Petites villes de demain

029 - Alban
030 - Amélie-les-Bains-Palalda
031 - Anduze
032 - Aramon
033 - Argelès-Gazost
034 - Arles-sur-Tech
035 - Arreau
036 - Aspet
037 - Aurignac
038 - Auterive
039 - Ax-les-Thermes
040 - Bagnères-de-Bigorre
041 - Bagnères-de-Luchon
042 - Banassac-Canilhac
043 - Banyuls-sur-Mer
044 - Baraqueville
045 - Barjac
046 - Beaucaire
047 - Beaumont-de-Lomagne
048 - Bédarieux
049 - Bel-Air-Val-d'Ance
050 - Bellegarde

N° - Petites villes de demain

051 - Biars-sur-Cère
052 - Blaye-les-Mines
053 - Boulogne-sur-Gesse
054 - Bourg-de-Visa
055 - Bourg-Madame
056 - Bourgs sur Colagne
057 - Bram
058 - Brassac
059 - Bretenoux
060 - Cadours
061 - Cajarc
062 - Calvisson
063 - Capdenac-Gare
064 - Caraman
065 - Carbonne
066 - Carmaux
067 - Castelnaud d'Auzan Labarrère
068 - Castelnaud Montratier-Sainte Alauzie
069 - Castelnaud-Magnoac
070 - Castelnaudary
071 - Caussade
072 - Cauterets
073 - Caylus
074 - Cazals
075 - Cazaubon
076 - Cazères
077 - Cazes-Mondenard
078 - Cazouls-lès-Béziers
079 - Céret

080 - Chalabre

081 - Chanac
082 - Clermont-l'Hérault
083 - Cologne
084 - Colombiers
085 - Condom
086 - Cordes-sur-Ciel
087 - Couiza
088 - Coursan
089 - Cuxac-d'Aude
090 - Decazeville
091 - Eauze
092 - Elne
093 - Entraygues-sur-Truyère
094 - Espalion
095 - Espéraga
096 - Estagel
097 - Fleurance
098 - Florac Trois Rivières
099 - Florensac
100 - Font-Romeu-Odeillo-Via

N° - Petites villes de demain

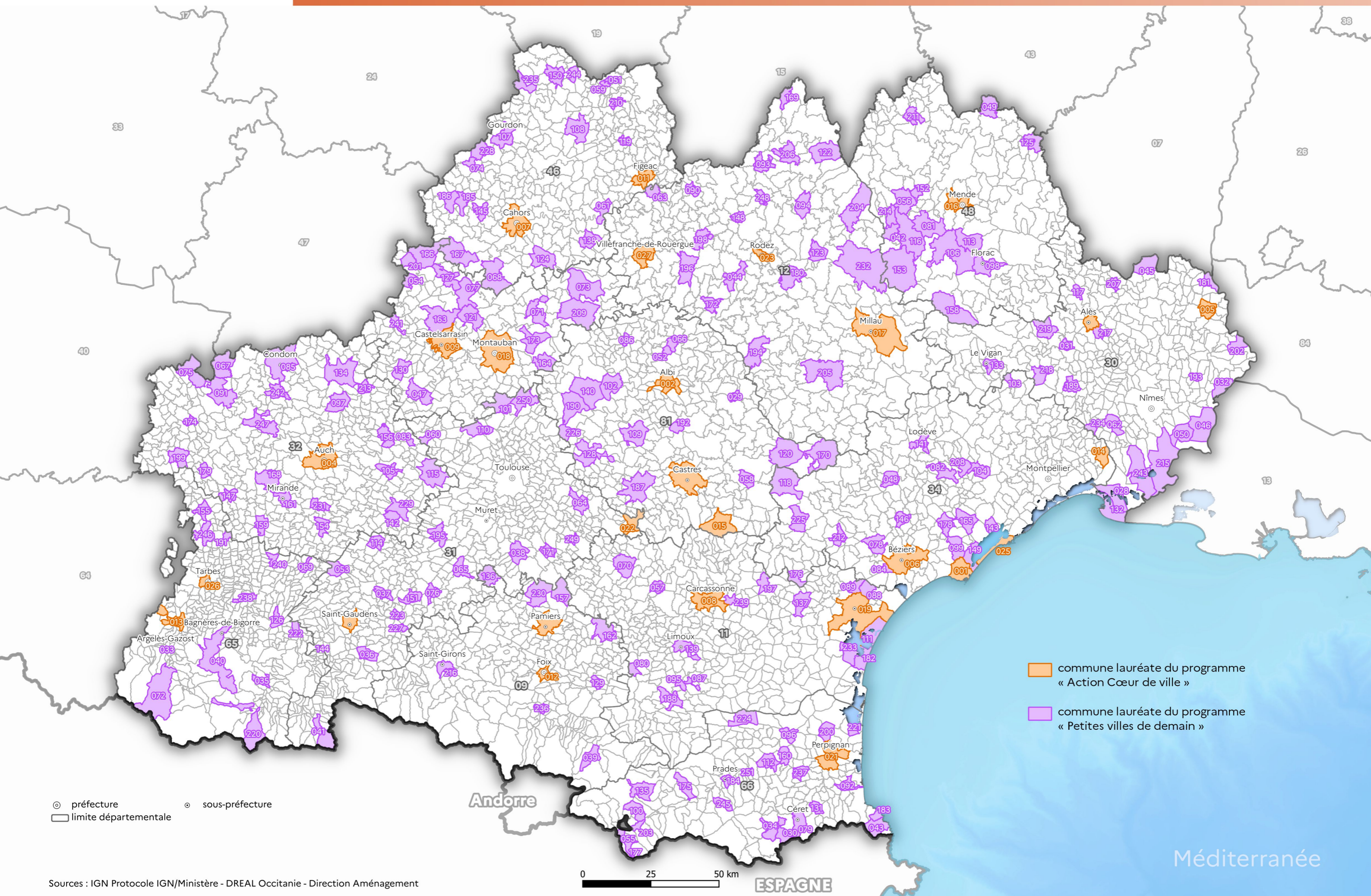
101 - Fronton
102 - Gaillac
103 - Ganges
104 - Gignac
105 - Gimont
106 - Gorges du Tarn Causses
107 - Gourdon
108 - Gramat
109 - Graulhet
110 - Grenade
111 - Gruissan
112 - Ille-sur-Têt
113 - Ispagnac
114 - L'Isle-en-Dodon
115 - L'Isle-Jourdain
116 - La Canourgue
117 - La Grand-Combe
118 - La Salvetat-sur-Agout
119 - Lacapelle-Marival
120 - Lacaune
121 - Lafrançaise
122 - Laguiole
123 - Laissac-Sévérac l'Église
124 - Lalbenque
125 - Langogne
126 - Lannemezan
127 - Lauzerte
128 - Lavar
129 - Lavelanet
130 - Lavit
131 - Le Boulou
132 - Le Grau-du-Roi
133 - Le Vigan
134 - Lectoure
135 - Les Angles
136 - Lézat-sur-Lèze
137 - Lézignan-Corbières
138 - Limogne-en-Quercy
139 - Limoux
140 - Lisle-sur-Tarn
141 - Lodève
142 - Lombez
143 - Loupian
144 - Loures-Barousse
145 - Luzech
146 - Magalas
147 - Marciac
148 - Marcillac-Vallon
149 - Marseillan
150 - Martel

N° - Petites villes de demain

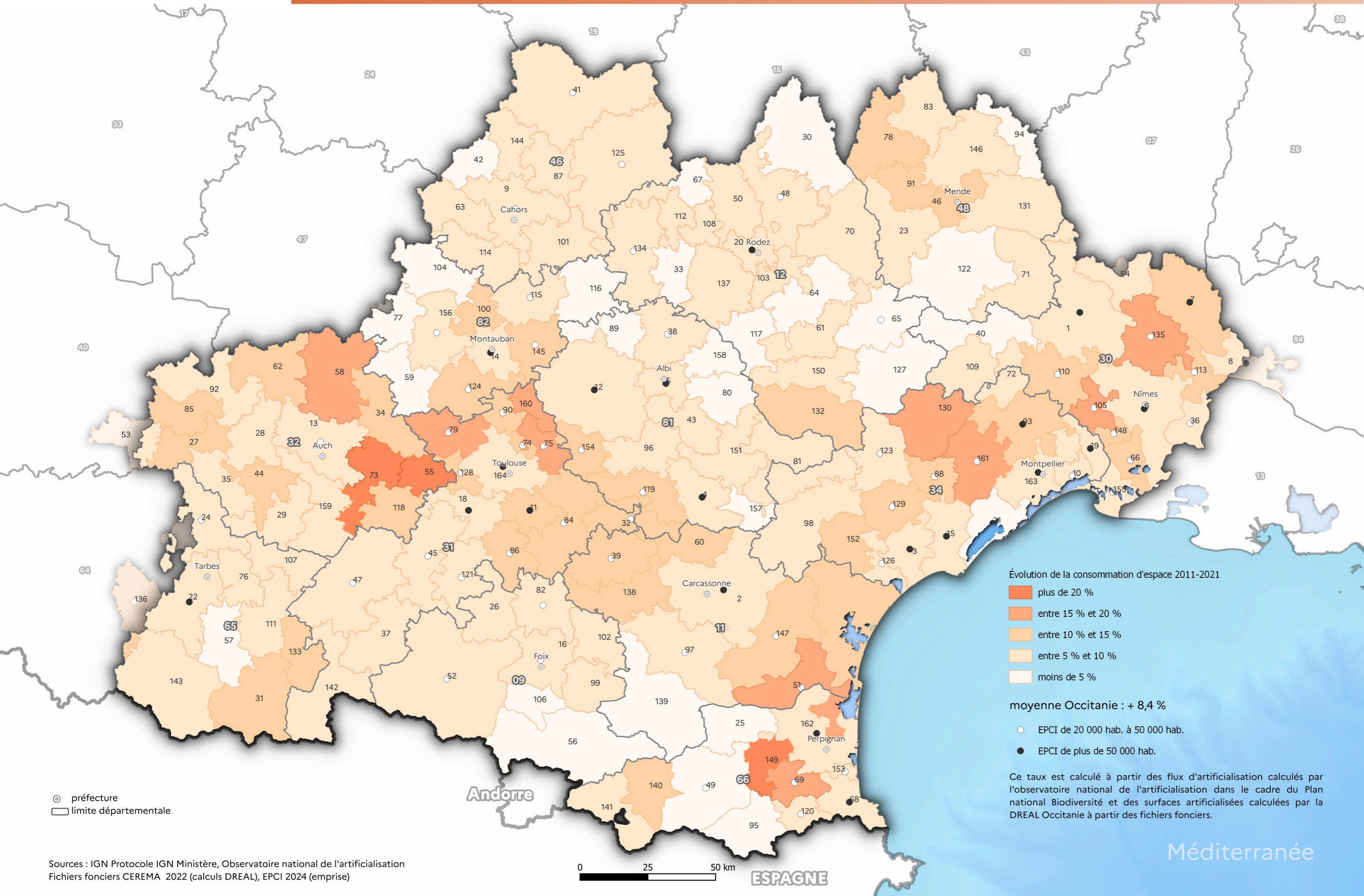
151 - Martres-Tolosane
152 - Marvejols
153 - Masegros Causses Gorges
154 - Masseur
155 - Maubourguet
156 - Mauvezin
157 - Mazères
158 - Meyrueis
159 - Miélan
160 - Millas
161 - Mirande
162 - Mirepoix
163 - Moissac
164 - Monclar-de-Quercy
165 - Montagnac
166 - Montaigne-de-Quercy
167 - Montcuq-en-Quercy-Blanc
168 - Montesquiou
169 - Mur-de-Barrez
170 - Murat-sur-Vèbre
171 - Nailloux
172 - Naucelle
173 - Nègrepelisse
174 - Nogaro
175 - Olette
176 - Olonzac
177 - Osséja
178 - Pézenas
179 - Plaisance
180 - Pont-de-Salars
181 - Pont-Saint-Esprit
182 - Port-la-Nouvelle
183 - Port-Vendres
184 - Prades
185 - Prayssac
186 - Puy-l'Évêque
187 - Puylaurens
188 - Quillan
189 - Quissac
190 - Rabastens
191 - Rabastens-de-Bigorre
192 - Réalmont
193 - Remoulins
194 - Réquista
195 - Rieumes
196 - Rieupeyroux
197 - Rieux-Minervois
198 - Rignac
199 - Riscle
200 - Rivesaltes

N° - Petites villes de demain

201 - Roquecor
202 - Roquemaure
203 - Saillagouse
204 - Saint Geniez d'Olt et d'Aubrac
205 - Saint-Affrique
206 - Saint-Amans-des-Cots
207 - Saint-Ambroix
208 - Saint-André-de-Sangonis
209 - Saint-Antonin-Noble-Val
210 - Saint-Céré
211 - Saint-Chély-d'Apcher
212 - Saint-Chinian
213 - Saint-Clar
214 - Saint-Germain-du-Teil
215 - Saint-Gilles
216 - Saint-Girons
217 - Saint-Hilaire-de-Brethmas
218 - Saint-Hippolyte-du-Fort
219 - Saint-Jean-du-Gard
220 - Saint-Lary-Soulan
221 - Saint-Laurent-de-la-Salanque
222 - Saint-Laurent-de-Neste
223 - Saint-Martory
224 - Saint-Paul-de-Fenouillet
225 - Saint-Pons-de-Thomières
226 - Saint-Sulpice-la-Pointe
227 - Salies-du-Salat
228 - Salviac
229 - Samatan
230 - Saverdun
231 - Seissan
232 - Sévérac d'Aveyron
233 - Sigean
234 - Sommières
235 - Souillac
236 - Tarascon-sur-Ariège
237 - Thuir
238 - Tournay
239 - Trèbes
240 - Trie-sur-Baïse
241 - Valence
242 - Valence-sur-Baïse
243 - Vauvert
244 - Vayrac
245 - Vernet-les-Bains
246 - Vic-en-Bigorre
247 - Vic-Fezensac
248 - Villecomtal
249 - Villefranche-de-Lauragais
250 - Villemur-sur-Tarn
251 - Vinça



1 - CA Alès Agglomération	56 - CC de la Haute Ariège	111 - CC du Plateau de Lannemezan
2 - CA Carcassonne Agglo	57 - CC de la Haute-Bigorre	112 - CC du Plateau de Montbazens
3 - CA de Béziers-Méditerranée	58 - CC de la Lomagne Gersoise	113 - CC du Pont du Gard
4 - CA de Castres Mazamet	59 - CC de la Lomagne Tarn-et-Garonnaise	114 - CC du Quercy Blanc
5 - CA de l'Albigeois (C2A)	60 - CC de la Montagne Noire	115 - CC du Quercy Caussadais
6 - CA de Nîmes Métropole	61 - CC de la Muse et des Raspes du Tarn	116 - CC du Quercy Rouergue et des Gorges de l'Aveyron
7 - CA du Gard Rhodanien	62 - CC de la Tenarèze	117 - CC du Réquistanais
8 - CA du Grand Avignon (COGA)	63 - CC de la Vallée du Lot et du Vignoble	118 - CC du Saves
9 - CA du Grand Cahors	64 - CC de Lévézou Pareloup	119 - CC du Sor et de l'Agout
10 - CA du Pays de l'Or	65 - CC de Millau Grands Causses	120 - CC du Vallespir
11 - CA du Sicoval	66 - CC de Petite Camargue	121 - CC du Volvestre
12 - CA Gaillac-Graulhet	67 - CC Decazeville Communauté	122 - CC Gorges Causses Cévennes
13 - CA Grand Auch Cœur de Gascogne	68 - CC des Albères, de la Côte Vermeille et de l'Illibérès	123 - CC Grand Orb communauté de communes en Languedoc
14 - CA Grand Montauban	69 - CC des Aspres	124 - CC Grand Sud Tarn et Garonne
15 - CA Hérault-Méditerranée	70 - CC des Causses à l'Aubrac	125 - CC Grand-Figeac
16 - CA L'agglo Foix-Varilhes	71 - CC des Cévennes au Mont Lozère	126 - CC La Domitienne
17 - CA Le Grand Narbonne	72 - CC des Cévennes Gangeoises et Suménoises	127 - CC Larzac et Vallées
18 - CA Le Muretain Agglo	73 - CC des Coteaux Arrats Gimone	128 - CC Le Grand Ouest Toulousain
19 - CA Lunel Agglo	74 - CC des Coteaux Bellevue	129 - CC Les Avant-Monts
20 - CA Rodez Agglomération	75 - CC des Coteaux du Girou	130 - CC Lodévois et Larzac
21 - CA Sète Agglopôle Méditerranée	76 - CC des Coteaux du Val d'Arros	131 - CC Mont Lozère
22 - CA Tarbes-Lourdes-Pyrénées	77 - CC des Deux Rives	132 - CC Monts, Rance et Rougier
23 - CC Aubrac Lot Causses Tarn	78 - CC des Hautes Terres de l'Aubrac	133 - CC Neste Barousse
24 - CC Adour Madiran	79 - CC des Hauts-Tolosans	134 - CC Ouest Aveyron Communauté
25 - CC Agly Fenouillèdes	80 - CC des Monts d'Alban et du Villefranchois	135 - CC Pays d'Uzès
26 - CC Arize Lèze	81 - CC des Monts de Lacaune et de la Montagne du Haut Languedoc	136 - CC Pays de Nay
27 - CC Armagnac Adour	82 - CC des Portes d'Ariège Pyrénées	137 - CC Pays Ségali Communauté
28 - CC Artagnan de Fezensac	83 - CC des Terres d'Apcher-Margeride-Aubrac	138 - CC Piège Lauragais Malepère
29 - CC Astarac Arros en Gascogne	84 - CC des Terres du Lauragais	139 - CC Pyrénées Audoises
30 - CC Aubrac, Carladez et Viadène	85 - CC du Bas Armagnac	140 - CC Pyrénées catalanes
31 - CC Aure Louron	86 - CC du Bassin Auterivain Haut-Garonnais	141 - CC Pyrénées Cerdagne
32 - CC Aux sources du Canal du Midi	87 - CC du Causse de Labastide-Murat	142 - CC Pyrénées Haut Garonnaises
33 - CC Aveyron Bas Ségala Viaur	88 - CC du Clermontois	143 - CC Pyrénées Vallées des Gaves
34 - CC Bastides de Lomagne	89 - CC du Cordais et du Causse (4 C)	144 - CC Quercy - Bouriane
35 - CC Bastides et Vallons du Gers	90 - CC du Frontonnais	145 - CC Quercy Vert-Aveyron
36 - CC Beaucaire Terre d'Argence	91 - CC du Gévaudan	146 - CC Randon - Margeride
37 - CC Cagire Garonne Salat	92 - CC du Grand Armagnac	147 - CC Région Lézignanaise, Corbières et Minervois
38 - CC Carmausin-Ségala	93 - CC du Grand Pic Saint-Loup	148 - CC Rhony, Vistre, Vidourle
39 - CC Castelnaudary Lauragais Audois	94 - CC du Haut Allier	149 - CC Roussillon-Conflent
40 - CC Causses Aigoual Cévennes	95 - CC du Haut Vallespir	150 - CC Saint Affricain, Roquefort, Sept Vallons
41 - CC Causses et Vallée de la Dordogne	96 - CC du Lautrécois et du Pays d'Agout	151 - CC Sidobre Vals et Plateaux
42 - CC Cazals-Salviac	97 - CC du Limouxin	152 - CC Sud-Hérault
43 - CC Centre Tarn	98 - CC du Minervois au Caroux	153 - CC Sud-Roussillon
44 - CC Cœur d'Astarac en Gascogne	99 - CC du Pays d'Olmes	154 - CC Tarn-Agout
45 - CC Cœur de Garonne	100 - CC du Pays de Lafrançaise	155 - CC Terre de Camargue
46 - CC Cœur de Lozère	101 - CC du Pays de Lalbenque-Limogne	156 - CC Terres des Confluences
47 - CC Cœur et Coteaux du Comminges	102 - CC du Pays de Mirepoix	157 - CC Thoré Montagne Noire
48 - CC Comtal Lot et Truyère	103 - CC du Pays de Salars	158 - CC Val 81
49 - CC Conflent-Canigó	104 - CC du Pays de Serres en Quercy	159 - CC Val de Gers
50 - CC Conques-Marcillac	105 - CC du Pays de Sommières	160 - CC Val'Aigo
51 - CC Corbières Salanque Méditerranée	106 - CC du Pays de Tarascon	161 - CC Vallée de l'Hérault
52 - CC Couserans-Pyrénées	107 - CC du Pays de Trie et du Magnoac	162 - CU Perpignan Méditerranée Métropole
53 - CC d'Aire-sur-l'Adour	108 - CC du Pays Rignacois	163 - Montpellier Méditerranée Métropole
54 - CC de Cèze Cévennes	109 - CC du Pays Viganais	164 - Toulouse Métropole
55 - CC de la Gascogne Toulousaine	110 - CC du Piémont Cévenol	



Évolution de la consommation d'espace 2011-2021

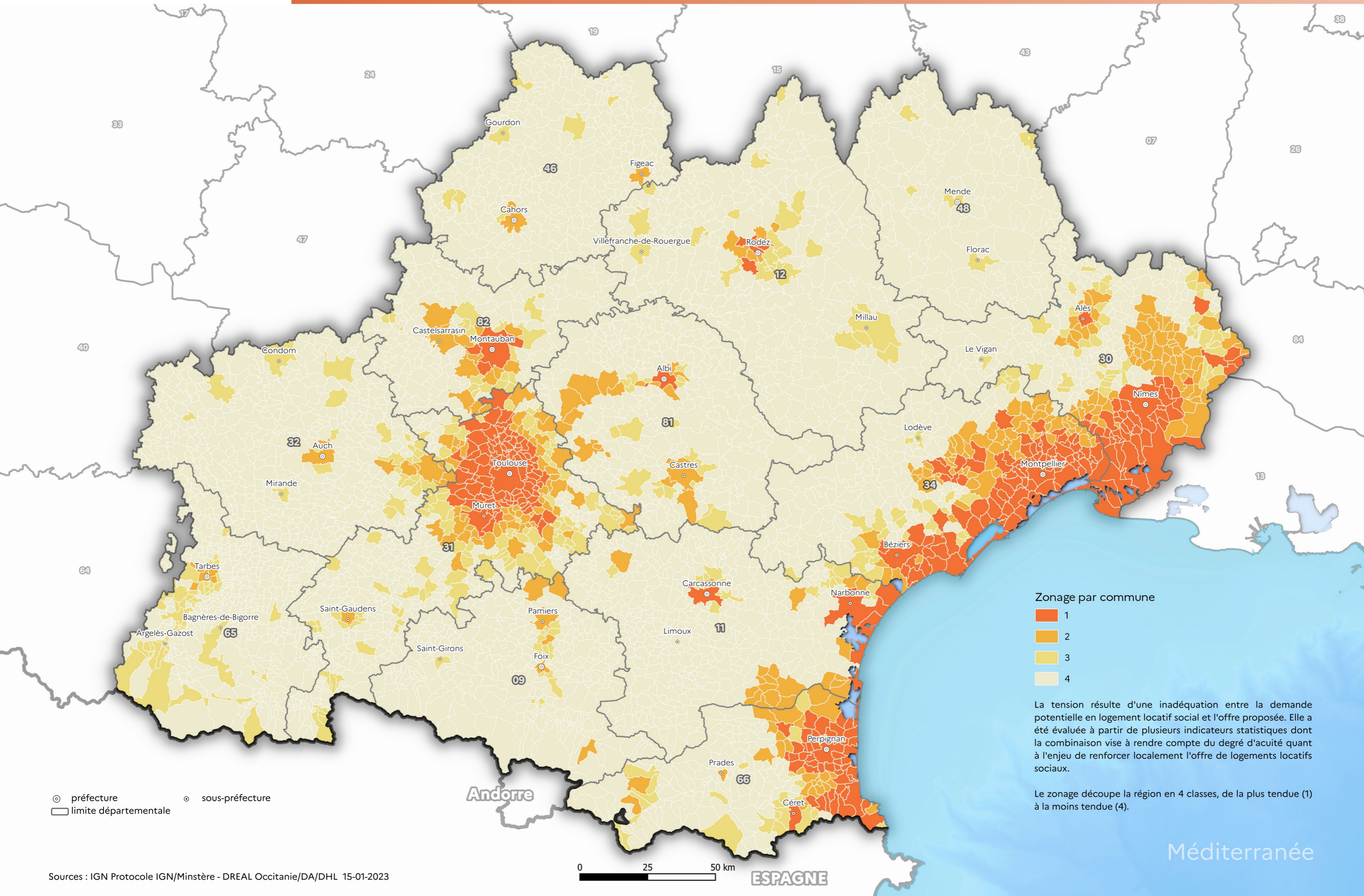
- plus de 20 %
- entre 15 % et 20 %
- entre 10 % et 15 %
- entre 5 % et 10 %
- moins de 5 %

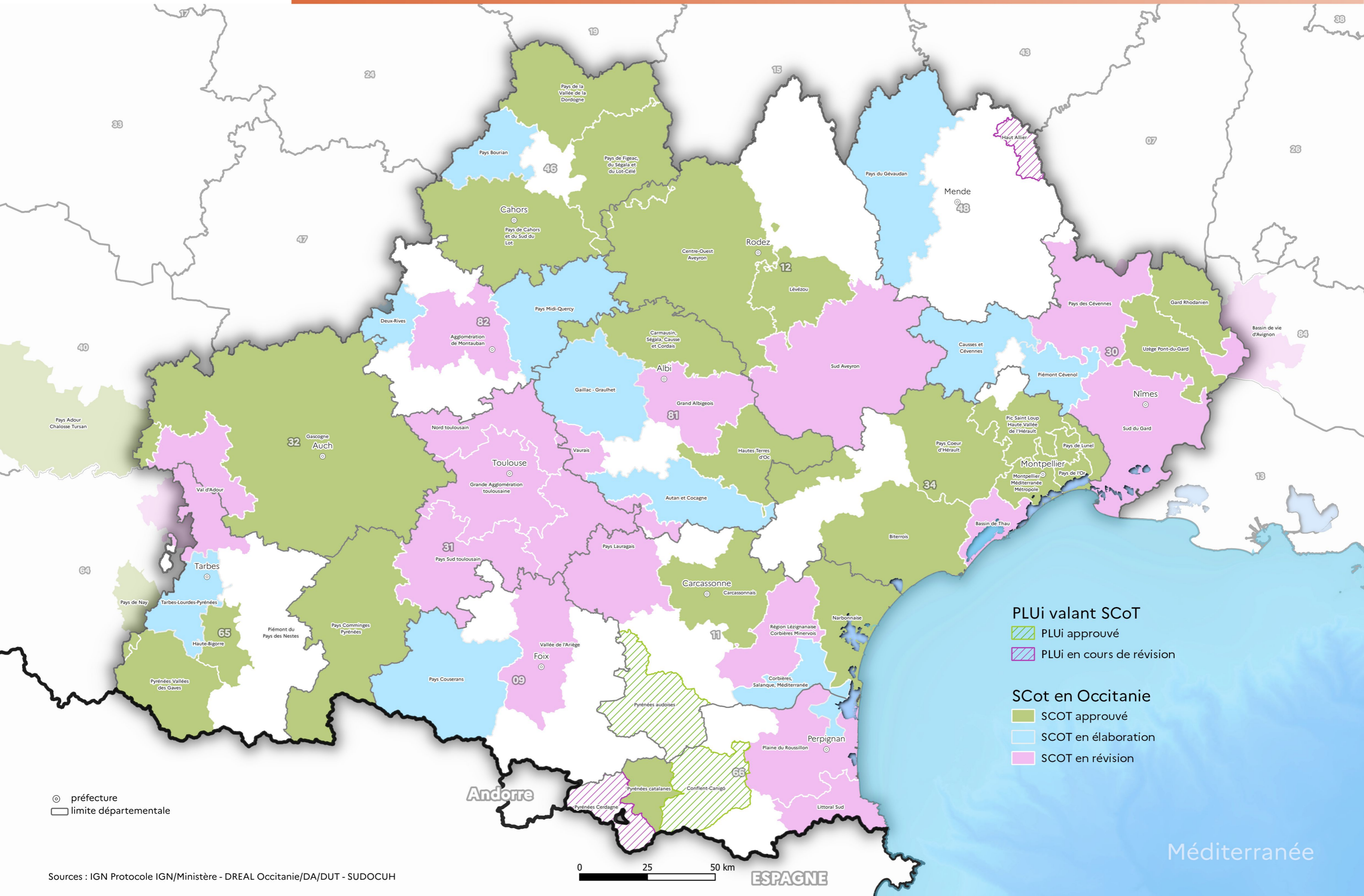
moyenne Occitanie : + 8,4 %

- EPCI de 20 000 hab. à 50 000 hab.
- EPCI de plus de 50 000 hab.

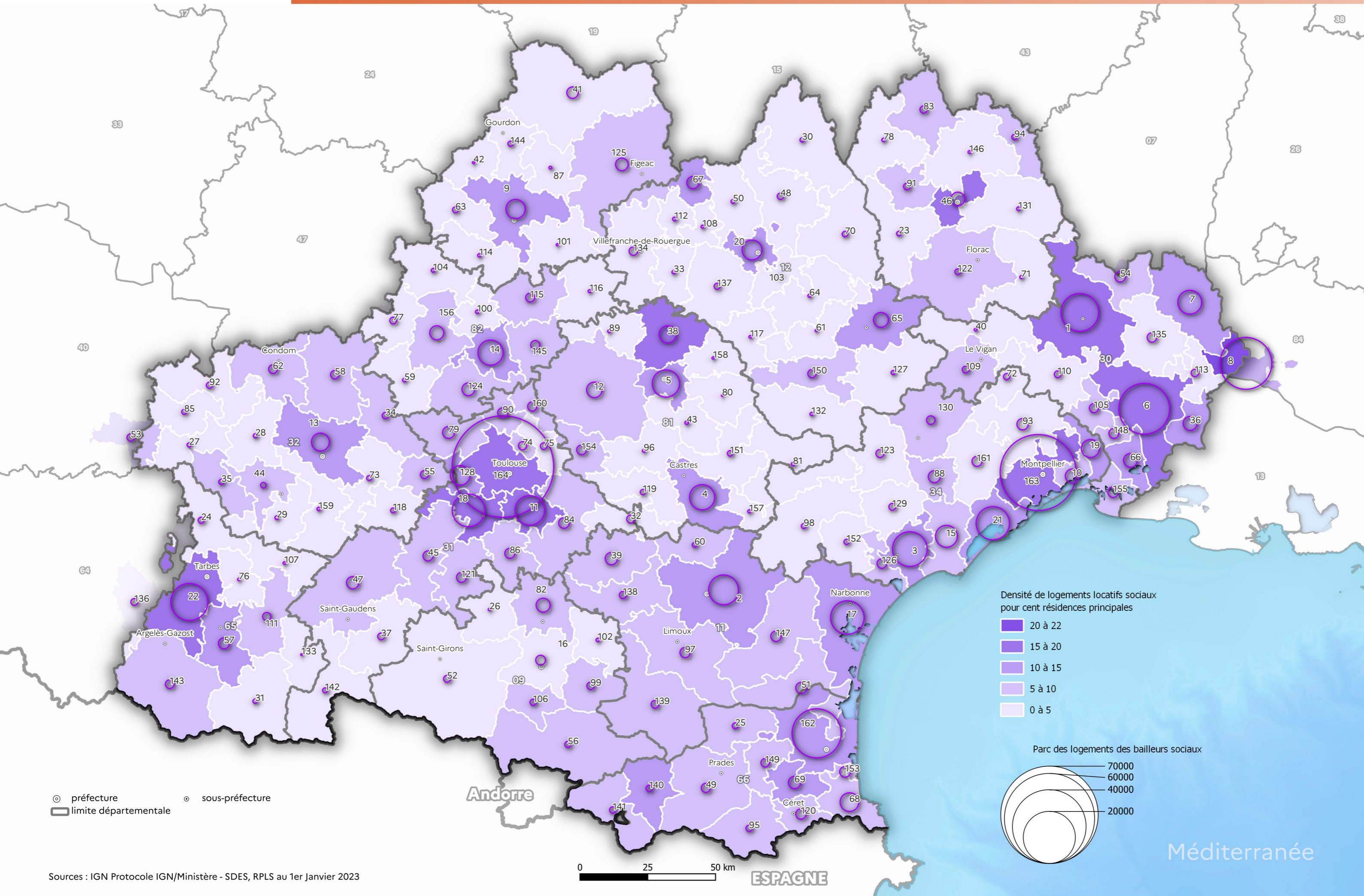
Ce taux est calculé à partir des flux d'artificialisation calculés par l'observatoire national de l'artificialisation dans le cadre du Plan national Biodiversité et des surfaces artificialisées calculées par la DREAL Occitanie à partir des fichiers fonciers.

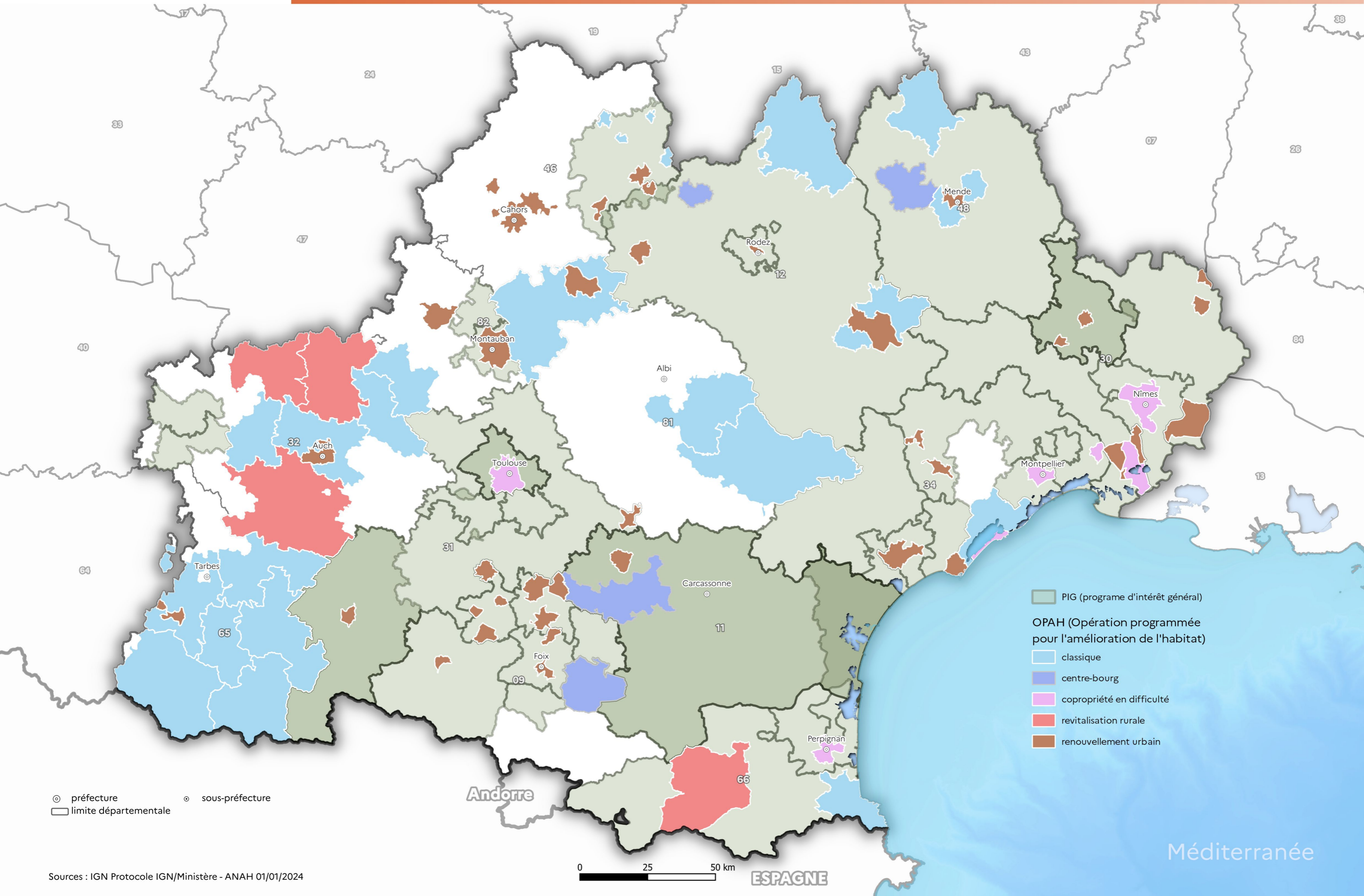
⊙ préfecture
□ limite départementale

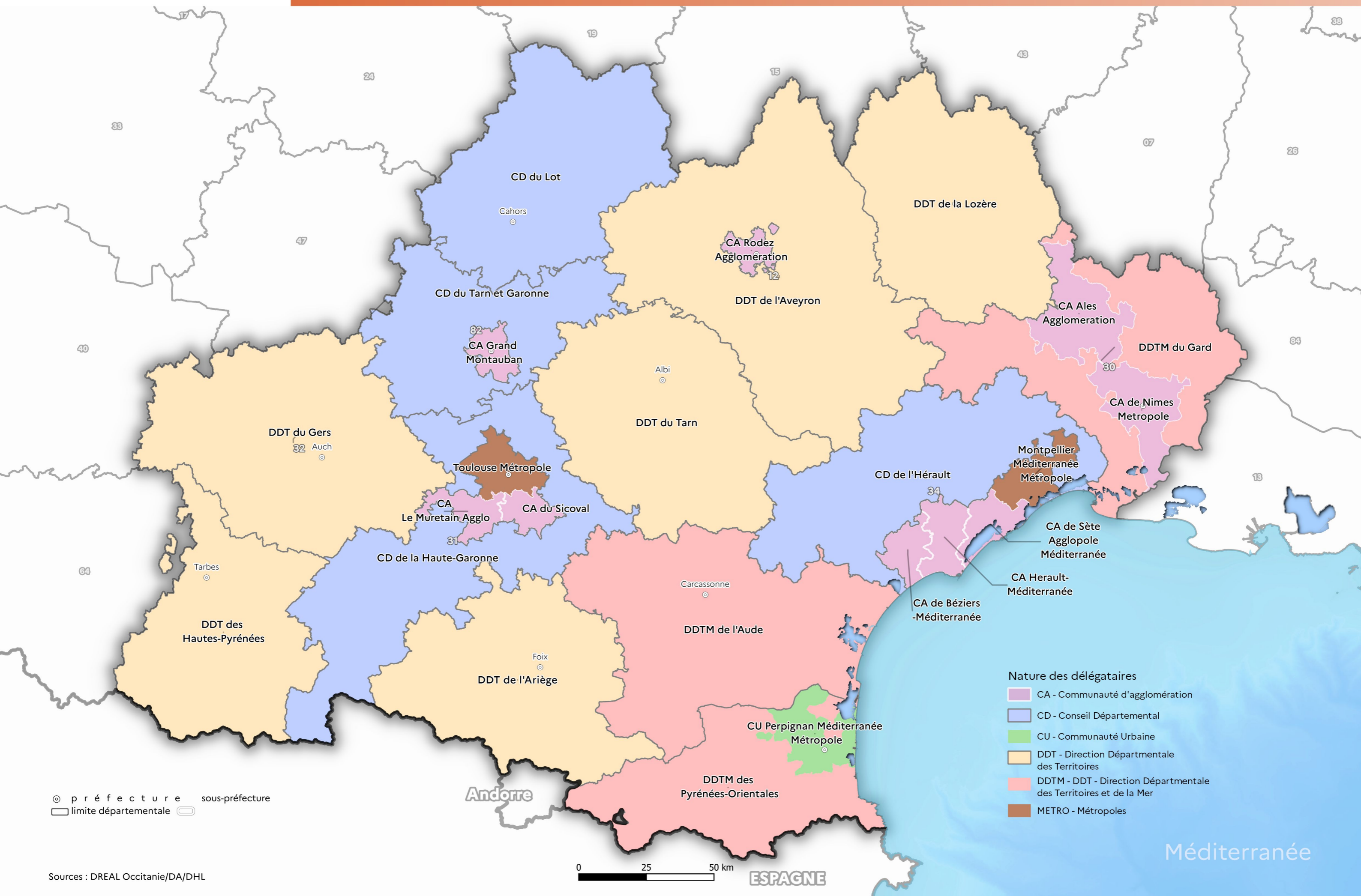




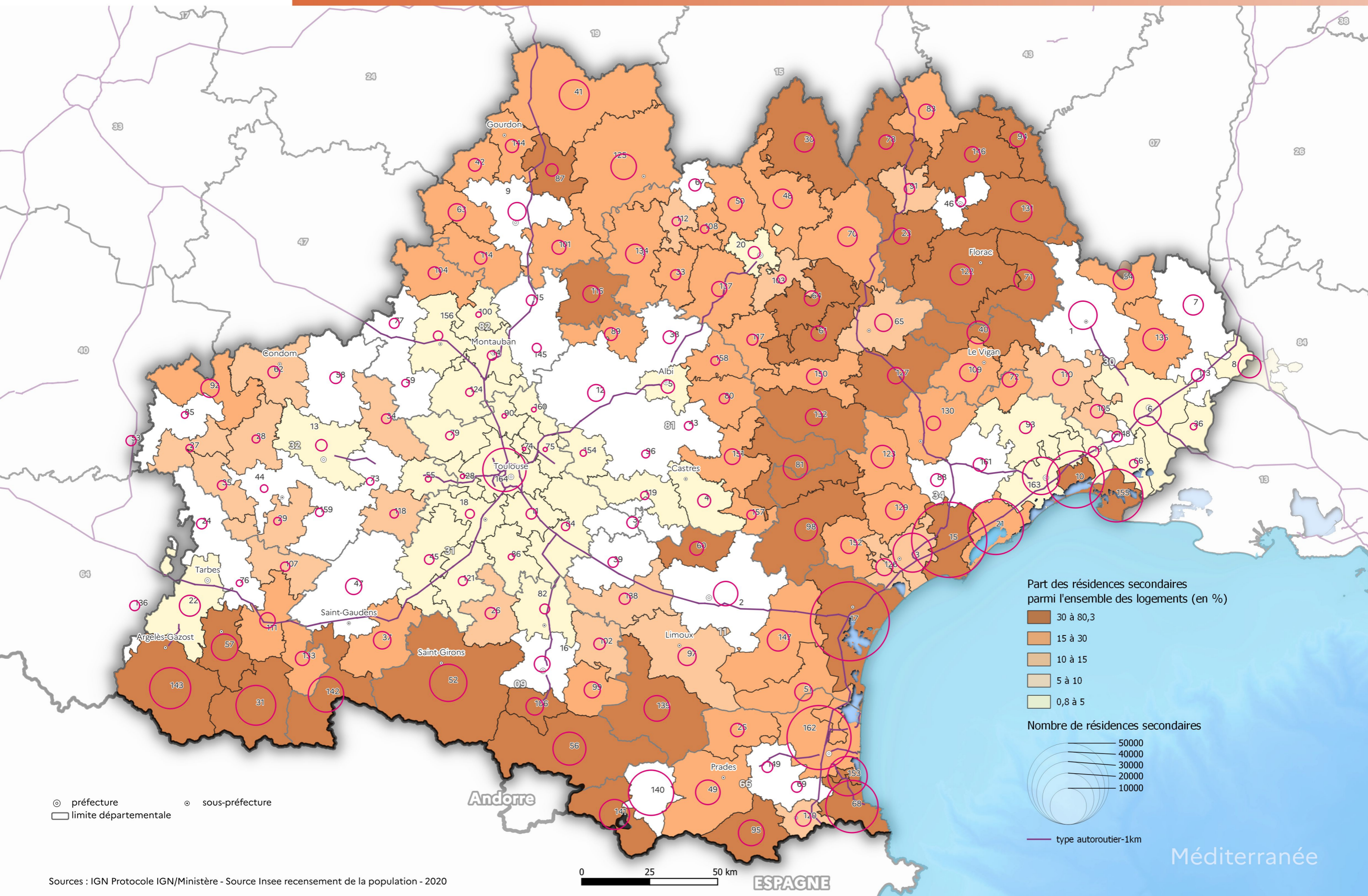
1 - CA Alès Agglomération	56 - CC de la Haute-Bigorre	111 - CC du Plateau de Lannemezan
2 - CA Carcassonne Agglo	57 - CC de la Lomagne Gersoise	112 - CC du Plateau de Montbazens
3 - CA de Béziers-Méditerranée	58 - CC de la Lomagne Tarn-et-Garonnaise	113 - CC du Pont du Gard
4 - CA de Castres Mazamet	59 - CC de la Montagne Noire	114 - CC du Quercy Blanc
5 - CA de l'Albigeois (C2A)	60 - CC de la Muse et des Raspes du Tarn	115 - CC du Quercy Caussadais
6 - CA de Nîmes Métropole	61 - CC de la Save au Touch	116 - CC du Quercy Rouergue et des Gorges de l'Aveyron
7 - CA du Gard Rhodanien	62 - CC de la Tenarèze	117 - CC du Réquistanais
8 - CA du Grand Avignon (COGA)	63 - CC de la Vallée du Lot et du Vignoble	118 - CC du Saves
9 - CA du Grand Cahors	64 - CC de Lévézou Pareloup	119 - CC du Sor et de l'Agout
10 - CA du Pays de l'Or	65 - CC de Millau Grands Causses	120 - CC du Vallespir
11 - CA du Sicoval	66 - CC de Petite Camargue	121 - CC du Volvestre
12 - CA Gaillac-Graulhet	67 - CC Decazeville Communauté	122 - CC Gorges Causses Cévennes
13 - CA Grand Auch Coeur de Gascogne	68 - CC des Albères, de la Côte Vermeille et de l'Illobérus	123 - CC Grand Orb communauté de communes en Languedoc
14 - CA Grand Montauban	69 - CC des Aspres	124 - CC Grand Sud Tarn et Garonne
15 - CA Hérault-Méditerranée	70 - CC des Causses à l'Aubrac	125 - CC Grand-Figeac
16 - CA Le Grand Narbonne	71 - CC des Cévennes au Mont Lozère	126 - CC la Domitienne
17 - CA Le Muretain Agglo	72 - CC des Cévennes Gangeoises et Suménoises	127 - CC Larzac et Vallées
18 - CA Pays Foix-Varilhes	73 - CC des Coteaux Arrats Gimone	128 - CC Lauragais Revel Sorezois
19 - CA Rodez Agglomération	74 - CC des Coteaux Bellevue	129 - CC Les Avant-Monts
20 - CA Sète Agglo Méditerranée	75 - CC des Coteaux du Girou	130 - CC Lodévois et Larzac
21 - CA Tarbes-Lourdes-Pyrénées	76 - CC des Coteaux du Val d'Arros	131 - CC Mont Lozère
22 - CC Adour Madiran	77 - CC des Deux Rives	132 - CC Monts, Rance et Rougier
23 - CC Agly Fenouillèdes	78 - CC des Hautes Terres de l'Aubrac	133 - CC Neste Barousse
24 - CC Arize Lèze	79 - CC des Hauts-Tolosans	134 - CC Pays d'Uzès
25 - CC Armagnac Adour	80 - CC des Monts d'Alban et du Villefranchois	135 - CC Pays de Nay
26 - CC Artagnan de Fezensac	81 - CC des Monts de Lacaune et de la Montagne du Haut Languedoc	136 - CC Piège Lauragais Malepère
27 - CC Astarac Arros en Gascogne	82 - CC des Portes d'Ariège Pyrénées	137 - CC Pyrénées audoises
28 - CC Aubrac Lot Causses Tarn	83 - CC des Terres d'Apcher-Margeride-Aubrac	138 - CC Pyrénées Catalanes
29 - CC Aubrac, Carladez et Viadène	84 - CC des Terres du Lauragais	139 - CC Pyrénées Cerdagne
30 - CC Aure Louron	85 - CC du Bas Armagnac	140 - CC Pyrénées Haut Garonnaises
31 - CC Aveyron Bas Ségala Viaur	86 - CC du Bassin Auterivain Haut-Garonnais	141 - CC Pyrénées Vallées des Gaves
32 - CC Bastides de Lomagne	87 - CC du Causse de Labastide Murat	142 - CC Quercy - Bouriane
33 - CC Bastides et Vallons du Gers	88 - CC du Clermontais	143 - CC Quercy Vert-Aveyron
34 - CC Beaucaire Terre d'Argence	89 - CC du Cordais et du Causse (4 C)	144 - CC Randon - Margeride
35 - CC Cagire Garonne Salat	90 - CC du Frontonnais	145 - CC Région Lézignanaise, Corbières et Minervois
36 - CC Carmausin-Ségala	91 - CC du Gévaudan	146 - CC Rhony, Vistre, Vidourle
37 - CC Castelnaudary Lauragais Audois	92 - CC du Grand Armagnac	147 - CC Roussillon-Conflent
38 - CC Causses Aigoual Cévennes	93 - CC du Grand Pic Saint-Loup	148 - CC Saint Affricain, Roquefort, Sept Vallons
39 - CC Causses et Vallée de la Dordogne	94 - CC du Haut Allier	149 - CC Sidobre Vals et Plateaux
40 - CC Cazals-Salviac	95 - CC du Haut Vallespir	150 - CC Sud-Hérault
41 - CC Centre Tarn	96 - CC du Laurécois et du Pays d'Agout	151 - CC Sud-Roussillon
42 - CC Coeur d'Astarac en Gascogne	97 - CC du Limouxin	152 - CC Tarn-Agout
43 - CC Coeur de Garonne	98 - CC du Minervois au Caroux	153 - CC Terre de Camargue
44 - CC Coeur de Lozère	99 - CC du Pays d'Olmes	154 - CC Terres des Confluences
45 - CC Coeur et Coteaux du Comminges	100 - CC du Pays de Lalbenque-Limogne	155 - CC Thoré Montagne Noire
46 - CC Comtal Lot et Truyère	101 - CC du Pays de Lunel	156 - CC Val 81
47 - CC Conflent-Canigó	102 - CC du Pays de Mirepoix	157 - CC Val de Gers
48 - CC Conques-Marcillac	103 - CC du Pays de Salars	158 - CC Val'Aigo
49 - CC Corbières Salanque Méditerranée	104 - CC du Pays de Serres en Quercy	159 - CC Vallée de l'Hérault
50 - CC Coteaux et Plaines du Pays Lafrançaisain	105 - CC du Pays de Sommières	160 - CU Perpignan Méditerranée Métropole
51 - CC Couserans-Pyrénées	106 - CC du Pays de Tarascon	161 - Montpellier Méditerranée Métropole
52 - CC d'Aire-sur-l'Adour	107 - CC du Pays de Trie et du Magnoac	162 - Ouest Aveyron Communauté
53 - CC de Cèze Cévennes	108 - CC du Pays Rignacois	163 - Pays Ségali Communauté
54 - CC de la Gascogne Toulousaine	109 - CC du Pays Viganais	164 - Toulouse Métropole
55 - CC de la Haute Ariège	110 - CC du Piémont Cévenol	

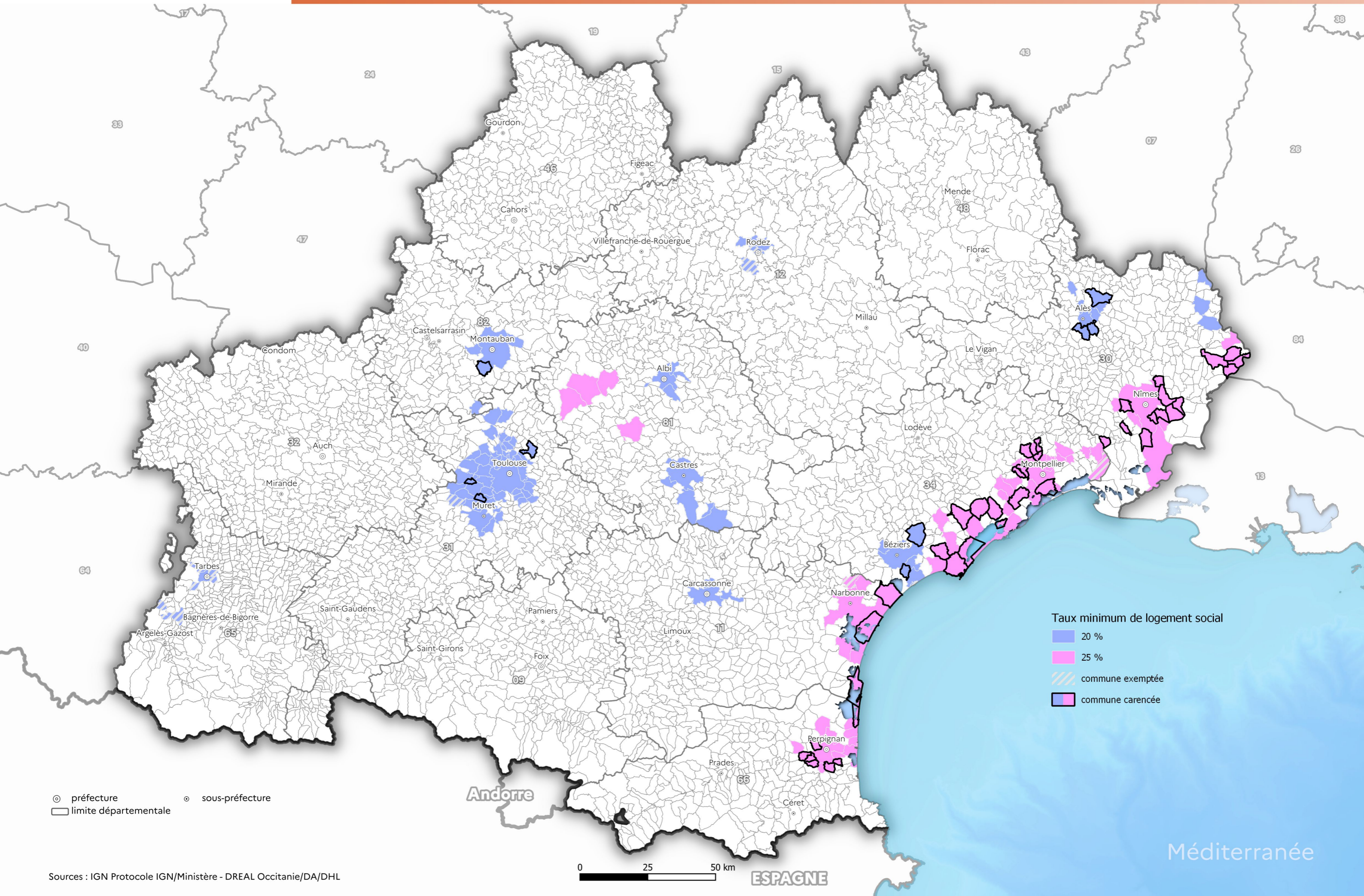






1 - CA Alès Agglomération	56 - CC de la Haute Ariège	111 - CC du Plateau de Lannemezan
2 - CA Carcassonne Agglo	57 - CC de la Haute-Bigorre	112 - CC du Plateau de Montbazens
3 - CA de Béziers-Méditerranée	58 - CC de la Lomagne Gersoise	113 - CC du Pont du Gard
4 - CA de Castres Mazamet	59 - CC de la Lomagne Tarn-et-Garonnaise	114 - CC du Quercy Blanc
5 - CA de l'Albigeois (C2A)	60 - CC de la Montagne Noire	115 - CC du Quercy Caussadais
6 - CA de Nîmes Métropole	61 - CC de la Muse et des Raspes du Tarn	116 - CC du Quercy Rouergue et des Gorges de l'Aveyron
7 - CA du Gard Rhodanien	62 - CC de la Tenarèze	117 - CC du Réquistanais
8 - CA du Grand Avignon (COGA)	63 - CC de la Vallée du Lot et du Vignoble	118 - CC du Saves
9 - CA du Grand Cahors	64 - CC de Lévézou Pareloup	119 - CC du Sor et de l'Agout
10 - CA du Pays de l'Or	65 - CC de Millau Grands Causses	120 - CC du Vallespir
11 - CA du Sicoval	66 - CC de Petite Camargue	121 - CC du Volvestre
12 - CA Gaillac-Graulhet	67 - CC Decazeville Communauté	122 - CC Gorges Causses Cévennes
13 - CA Grand Auch Cœur de Gascogne	68 - CC des Albères, de la Côte Vermeille et de l'Illibéris	123 - CC Grand Orb communauté de communes en Languedoc
14 - CA Grand Montauban	69 - CC des Aspres	124 - CC Grand Sud Tarn et Garonne
15 - CA Hérault-Méditerranée	70 - CC des Causses à l'Aubrac	125 - CC Grand-Figeac
16 - CA L'agglo Foix-Varilhes	71 - CC des Cévennes au Mont Lozère	126 - CC La Domitienne
17 - CA Le Grand Narbonne	72 - CC des Cévennes Gangeoises et Suménoises	127 - CC Larzac et Vallées
18 - CA Le Muretain Agglo	73 - CC des Coteaux Arrats Gimone	128 - CC Le Grand Ouest Toulousain
19 - CA Lunel Agglo	74 - CC des Coteaux Bellevue	129 - CC Les Avant-Monts
20 - CA Rodez Agglomération	75 - CC des Coteaux du Girou	130 - CC Lodévois et Larzac
21 - CA Sète Agglopôle Méditerranée	76 - CC des Coteaux du Val d'Arros	131 - CC Mont Lozère
22 - CA Tarbes-Lourdes-Pyrénées	77 - CC des Deux Rives	132 - CC Monts, Rance et Rougier
23 - CC Aubrac Lot Causses Tarn	78 - CC des Hautes Terres de l'Aubrac	133 - CC Neste Barousse
24 - CC Adour Madiran	79 - CC des Hauts-Tolosans	134 - CC Ouest Aveyron Communauté
25 - CC Agly Fenouillèdes	80 - CC des Monts d'Alban et du Villefranchois	135 - CC Pays d'Uzès
26 - CC Arize Lèze	81 - CC des Monts de Lacaune et de la Montagne du Haut Languedoc	136 - CC Pays de Nay
27 - CC Armagnac Adour	82 - CC des Portes d'Ariège Pyrénées	137 - CC Pays Ségali Communauté
28 - CC Artagnan de Fezensac	83 - CC des Terres d'Apcher-Margeride-Aubrac	138 - CC Piège Lauragais Malepère
29 - CC Astarac Arros en Gascogne	84 - CC des Terres du Lauragais	139 - CC Pyrénées Audoises
30 - CC Aubrac, Carladez et Viadène	85 - CC du Bas Armagnac	140 - CC Pyrénées catalanes
31 - CC Aure Louron	86 - CC du Bassin Auterivain Haut-Garonnais	141 - CC Pyrénées Cerdagne
32 - CC Aux sources du Canal du Midi	87 - CC du Causse de Labastide-Murat	142 - CC Pyrénées Haut Garonnaises
33 - CC Aveyron Bas Ségala Viaur	88 - CC du Clermontais	143 - CC Pyrénées Vallées des Gaves
34 - CC Bastides de Lomagne	89 - CC du Cordais et du Causse (4 C)	144 - CC Quercy - Bouriane
35 - CC Bastides et Vallons du Gers	90 - CC du Frontonnais	145 - CC Quercy Vert-Aveyron
36 - CC Beaucaire Terre d'Argence	91 - CC du Gévaudan	146 - CC Randon - Margeride
37 - CC Cagire Garonne Salat	92 - CC du Grand Armagnac	147 - CC Région Lézignanaise, Corbières et Minervois
38 - CC Carmausin-Ségala	93 - CC du Grand Pic Saint-Loup	148 - CC Rhony, Vistre, Vidourle
39 - CC Castelnaudary Lauragais Audois	94 - CC du Haut Allier	149 - CC Roussillon-Conflent
40 - CC Causses Aigoual Cévennes	95 - CC du Haut Vallespir	150 - CC Saint Affricain, Roquefort, Sept Vallons
41 - CC Causses et Vallée de la Dordogne	96 - CC du Lautrécois et du Pays d'Agout	151 - CC Sidobre Vals et Plateaux
42 - CC Cazals-Salviac	97 - CC du Limouxin	152 - CC Sud-Hérault
43 - CC Centre Tarn	98 - CC du Minervois au Caroux	153 - CC Sud-Roussillon
44 - CC Cœur d'Astarac en Gascogne	99 - CC du Pays d'Olmes	154 - CC Tarn-Agout
45 - CC Cœur de Garonne	100 - CC du Pays de Lafrançaise	155 - CC Terre de Camargue
46 - CC Cœur de Lozère	101 - CC du Pays de Lalbenque-Limogne	156 - CC Terres des Confluences
47 - CC Cœur et Coteaux du Comminges	102 - CC du Pays de Mirepoix	157 - CC Thoré Montagne Noire
48 - CC Comtal Lot et Truyère	103 - CC du Pays de Salars	158 - CC Val 81
49 - CC Conflent-Canigó	104 - CC du Pays de Serres en Quercy	159 - CC Val de Gers
50 - CC Conques-Marcillac	105 - CC du Pays de Sommières	160 - CC Val'Aïgo
51 - CC Corbières Salanque Méditerranée	106 - CC du Pays de Tarascon	161 - CC Vallée de l'Hérault
52 - CC Couserans-Pyrénées	107 - CC du Pays de Trie et du Magnoac	162 - CU Perpignan Méditerranée Métropole
53 - CC d'Aire-sur-l'Adour	108 - CC du Pays Rignacois	163 - Montpellier Méditerranée Métropole
54 - CC de Cèze Cévennes	109 - CC du Pays Viganais	164 - Toulouse Métropole
55 - CC de la Gascogne Toulousaine	110 - CC du Piémont Cévenol	





Vous êtes invités à transmettre vos suggestions d'amélioration,
en précisant vos coordonnées et l'objet de votre message
(suggestion d'amélioration, de satisfaction, remarque...)
à l'adresse suivante:

dreal-occitanie@developpement-durable.gouv.fr



Directeur de la publication : Patrick Berg, directeur régional de l'environnement, de l'aménagement et du logement d'Occitanie

Coordination, réalisation : DREAL Occitanie/DEC/Division SIG

Collecte des données, cartographie : DREAL Occitanie/DEC/Division SIG

Crédit photographique, illustrations : DREAL Occitanie

Éditeur : DREAL Occitanie,
Cité administrative,
1, rue de la cité administrative - CS 80002,
31074 Toulouse Cedex 09

Imprimeur : atelier reprographie du SGCD 31

Achevé d'imprimé : Octobre 2024

Parution : Octobre 2024

Dépôt légal :

Prix : gratuit

ISSN : en cours d'attribution



**PRÉFET
DE LA RÉGION
OCCITANIE**

*Liberté
Égalité
Fraternité*