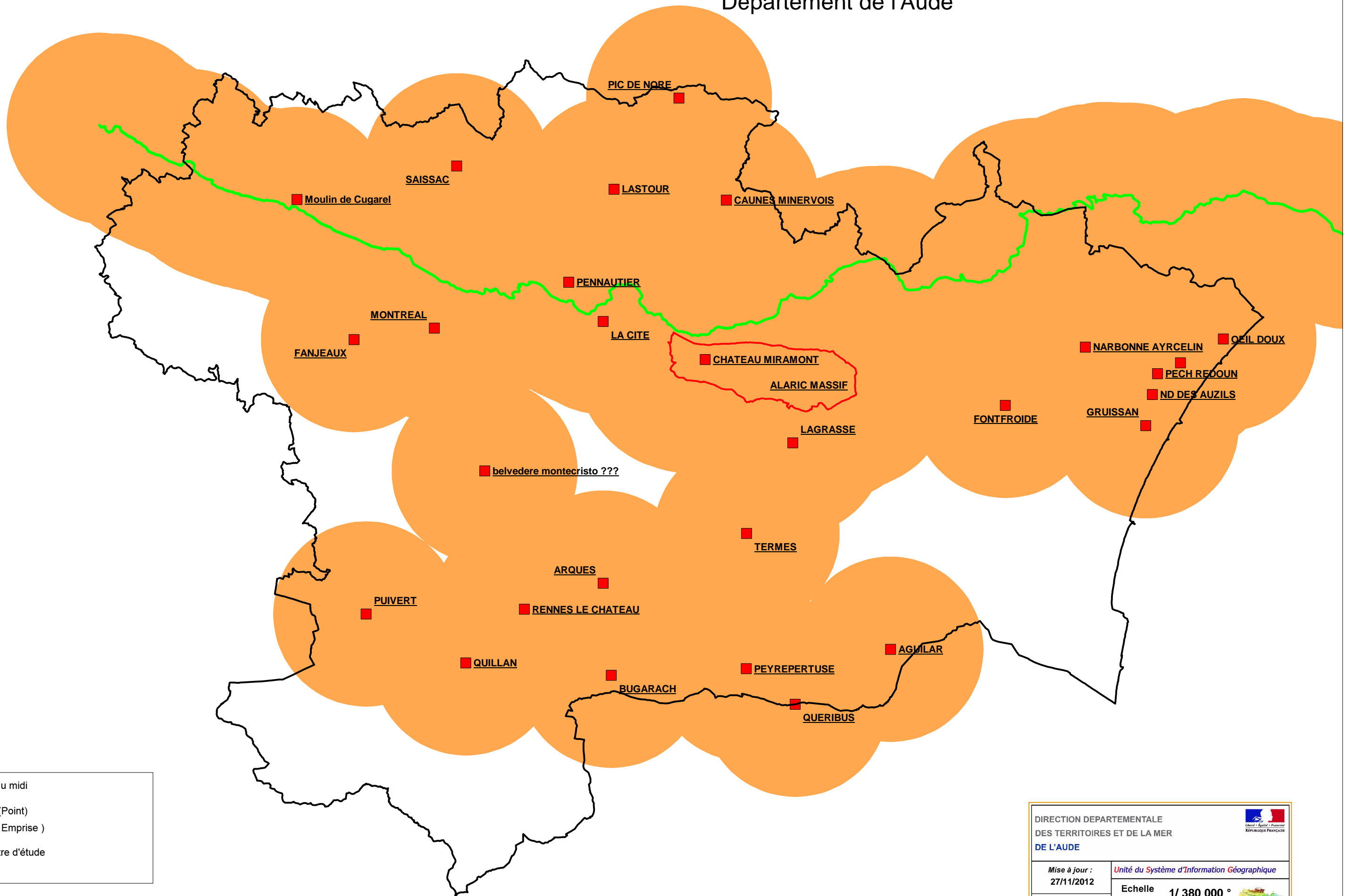








Périmètre d'étude de covisibilité du schéma régional Eolien Département de l'Aude



	Canal du midi
	SITES (Point)
	SITES(Emprise)
	Périmètre d'étude

DIRECTION DEPARTEMENTALE DES TERRITOIRES ET DE LA MER DE L'AUDE		
Mise à jour : 27/11/2012	Unité du Système d'Information Géographique	
Edition du : 27/11/2012	Echelle 1/ 380 000 °	
© DDTM de l'Aude - © IGN Tous droits de reproduction réservés.		